

Envoyé en préfecture le 30/03/2021

Reçu en préfecture le 30/03/2021

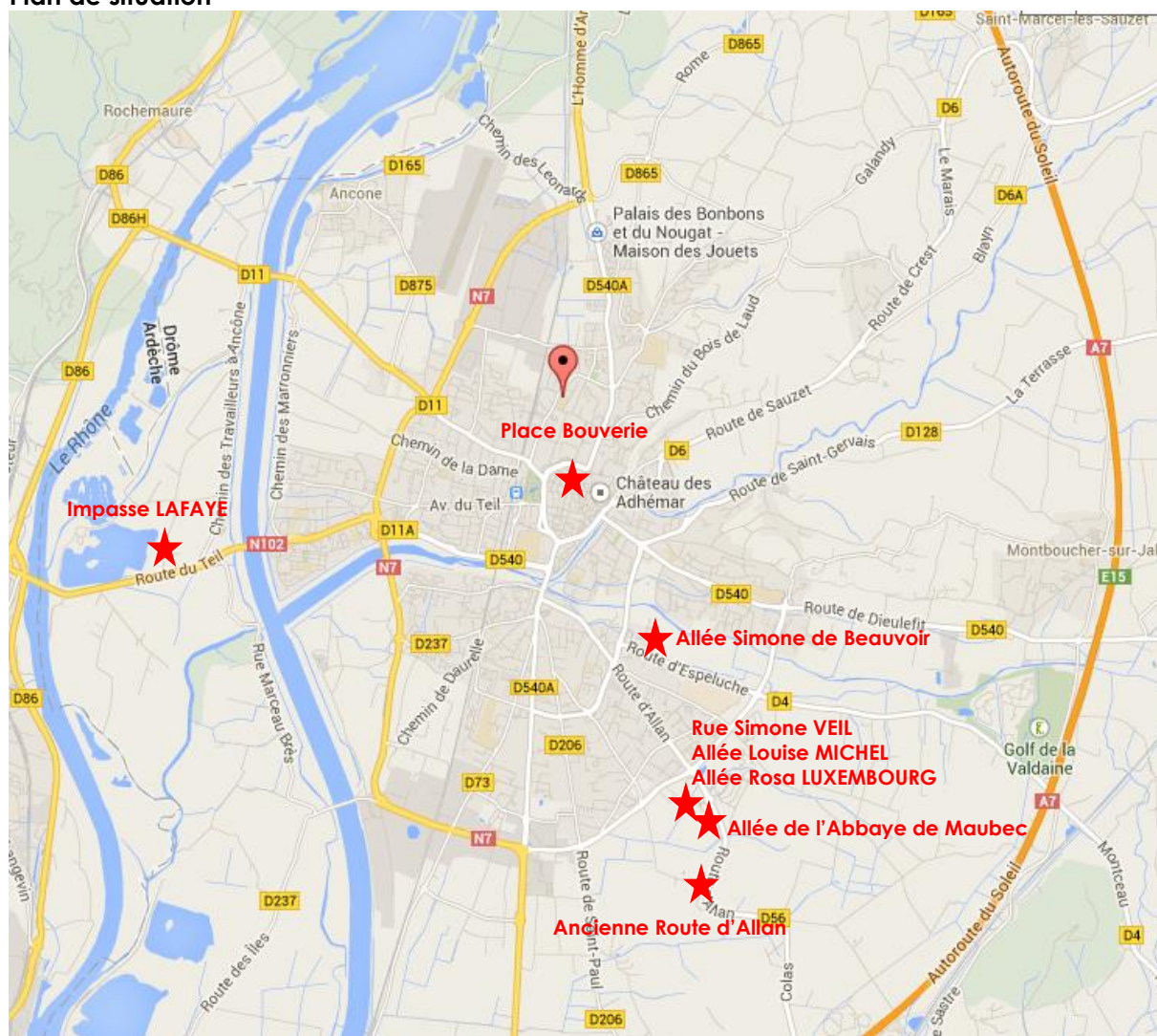
Affiché le

SLO

ID : 026-212601983-20210325-20210325_200D-DE

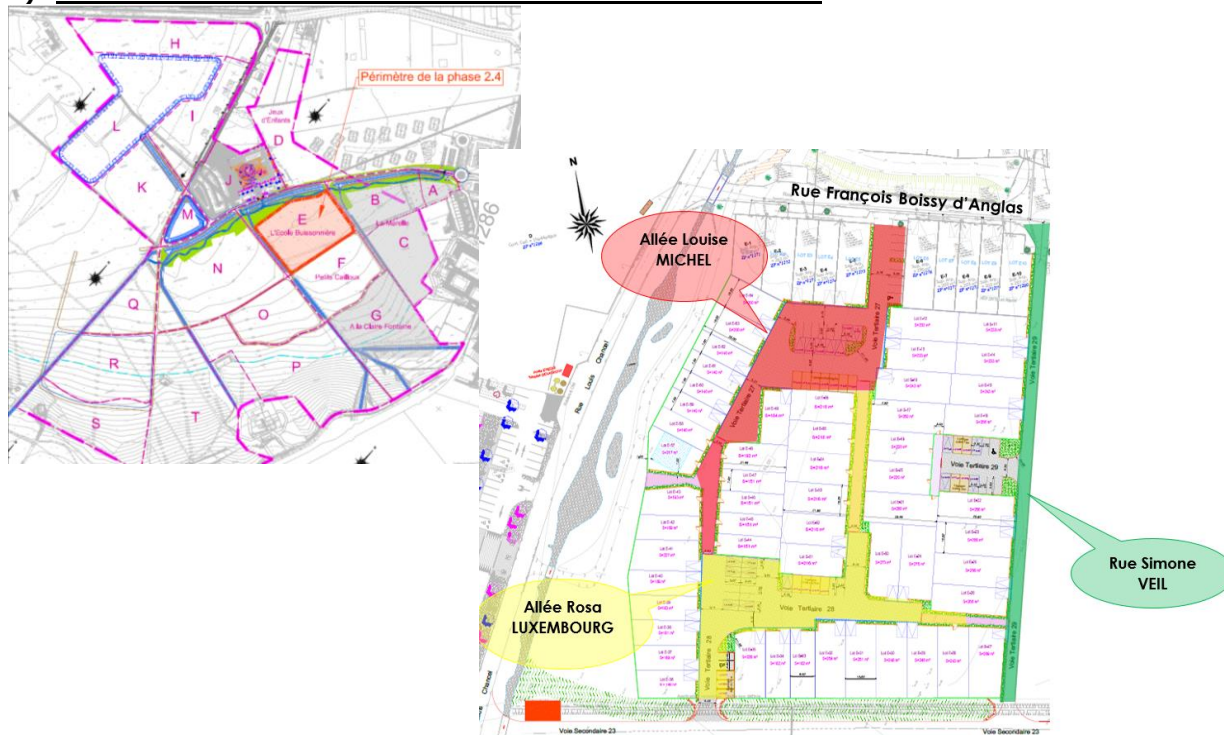
DENOMINATION DE VOIES ET ESPACES PUBLICS

Plan de situation



1 – QUARTIER MAUBEC

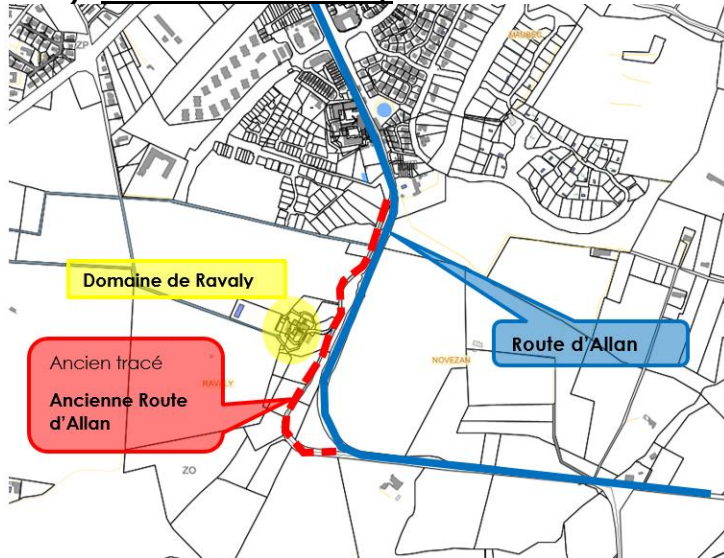
a) Nouvelles voies au sein de la ZAC Les Terrasses de Maubec



b) Voie desservant l'abbaye de Maubec

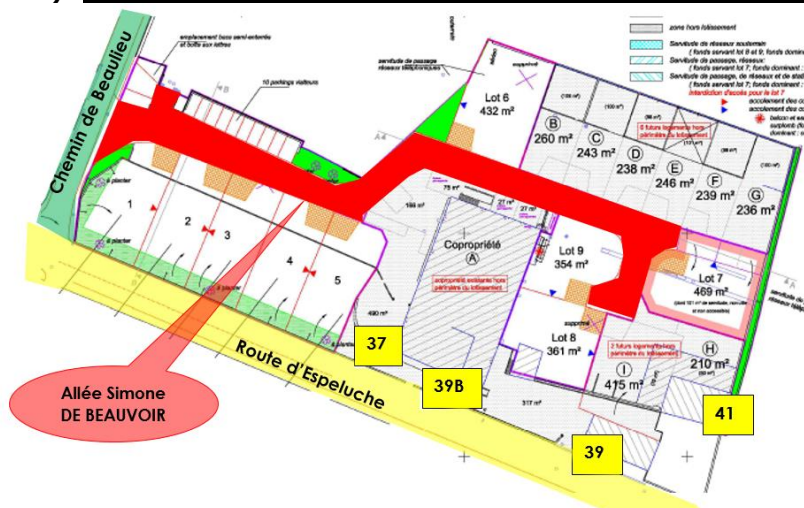


c) Le Domaine de Ravaly

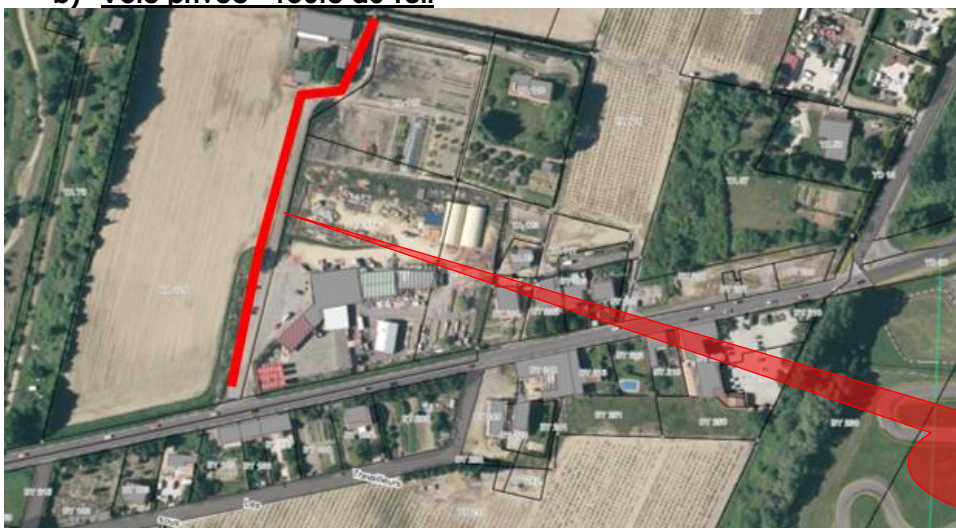


2 – LES AUTRES VOIES

a) Voie d'une nouvelle opération d'urbanisme : lotissement Le Clos Beaulieu



b) Voie privée – route du Teil



Envoyé en préfecture le 30/03/2021

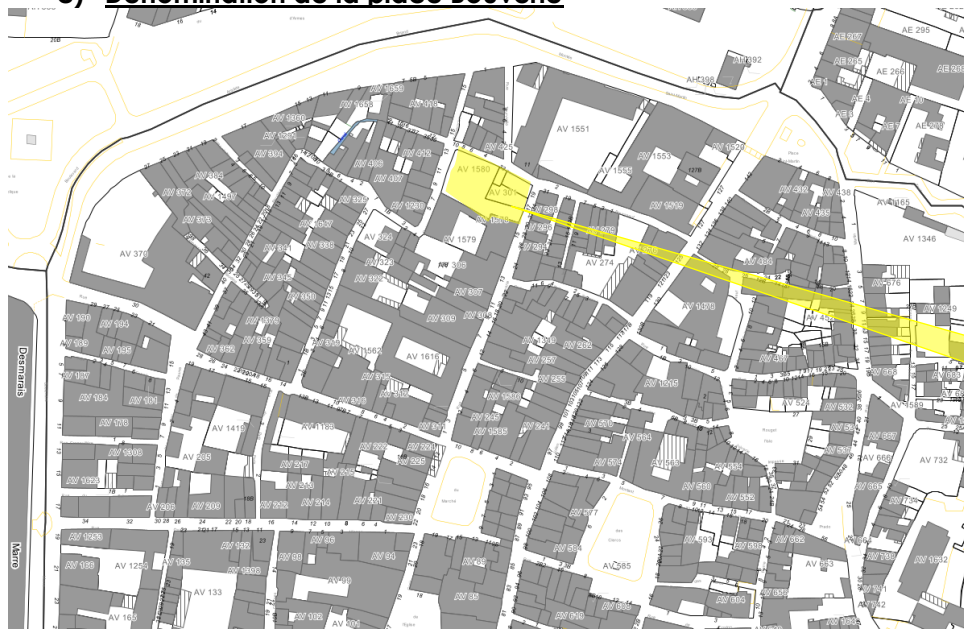
Reçu en préfecture le 30/03/2021

Affiché le

SLO

ID : 026-212601983-20210325-20210325_200D-DE

c) Dénomination de la place Bouverie



Place Bouverie