Envoyé en préfecture le 24/11/2026
Reçu en préfecture le 24/11/2026
Publié le
ID : 026-200040459-20261112-2026_11_161-DE

Diagnostic annexe : inventaire

Plan de Valorisation de l'Architecture et du Patrimoine de Montélimar

PVAP du SPR de Montélimar approuvé par le Conseil Communautaire de Montélimar Agglomération le 12 novembre 2026 après avis favorable du préfet de Région.

NOTA : Le présent inventaire n'a pas vocation à constituer un recensement exhaustif de l'ensemble des édifices présentant un intérêt patrimonial au sein du Site patrimonial remarquable de Montélimar. Fondé sur l'étude d'un échantillon de 101 bâtiments, il vise à illustrer de manière représentative la diversité des architectures, des périodes de construction et des typologies bâties qui composent le centre ancien : édifices religieux, hôtels particuliers, immeubles et maisons de bourg, immeubles de rapport, maisons de faubourg, maisons de maître, équipements publics, ouvrages de rempart ou encore édifices industriels. Les immeubles présentés ont ainsi été retenus comme des exemples permettant de caractériser les principales familles architecturales et d'en dégager les dispositions récurrentes, les qualités patrimoniales et les enjeux de conservation ou d'évolution. L'absence d'un bâtiment dans cet inventaire ne préjuge donc ni de son intérêt architectural, historique ou archéologique, ni de l'attention qui doit lui être portée lors de travaux. L'inventaire constitue un outil de connaissance et d'aide à la compréhension du patrimoine local, appelé à pouvoir être enrichi au fil des études, des découvertes et des interventions réalisées sur le bâti.

Envoyé en préfecture le 24/11/2026
Reçu en préfecture le 24/11/2026
Publié le
ID : 026-200040459-20261112-2026_11_161-DE

INVENTAIRE DU PATRIMOINE BÂTI - SPR MONTÉLIMAR

N° INVENTAIRE 1 CHAPELLE DE LA VISITATION

LOCALISATION

Adresse principale : 127 RUE PIERRE JULIEN
Références cadastrales : AV 1519

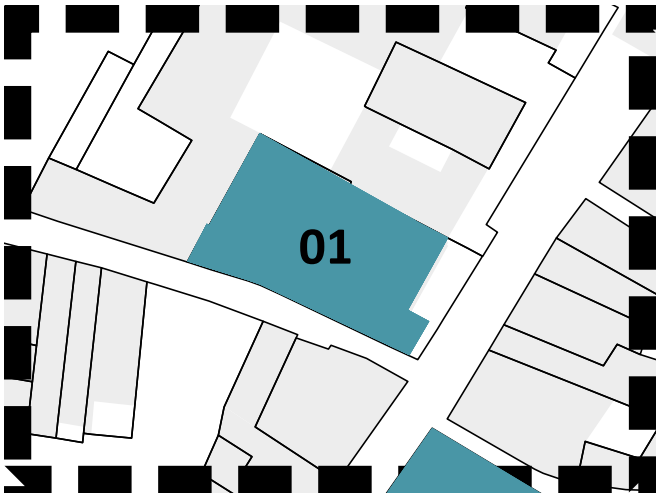

Plan de localisation Ech : 1/1000



Photo repérage 3e trimestre 2021

DESCRIPTION

Type de bâti : Édifice religieux

Période de construction : XVIIe s

Position du bâtiment sur la parcelle : En retrait

Séquence urbaine : Homogène sur 4 bâtiments

Hauteur :

Matériaux de couverture : Tuiles canal

Matériaux de façade : Enduit, pierre de taille

Registre décoratif : Croix en pierre, fronton triangulaire (attique) avec volutes et décor de grappes de raisin, attique, clochetons/lanternon ou campanile ?, corniche moulurée en pierre de taille, niche avec statue, oculus, portail en pierre de taille avec fronton circulaire et pilastres aux chapiteaux doriques, porte en bois avec tympan ouvragé (sculpté?)

EVALUATION

Intérêt urbain : d'accompagnement (en front de rue et en contrebas de la rue)

Intérêt historique : Marqueur religieux (fut l'ancien Couvent des Capucins puis celui des Sœurs de la Visitation et une école catholique jusqu'en 1996, en témoigne le signe «M» gravé sur la porte et sur le fronton circulaire)

Intérêt architectural : Style baroque avec nombreux ornements en relief en pierre de taille

Etat de conservation : Typologie d'origine préservée

Envoyé en préfecture le 24/11/2026
Reçu en préfecture le 24/11/2026
Publié le
ID : 026-200040459-20261112-2026_11_161-DE

N° INVENTAIRE 2 TEMPLE, ANCIENNE CHAPELLE DES URSULINES

LOCALISATION

Adresse principale : 2 RUE PORTE NEUVE
Références cadastrales : AV 10

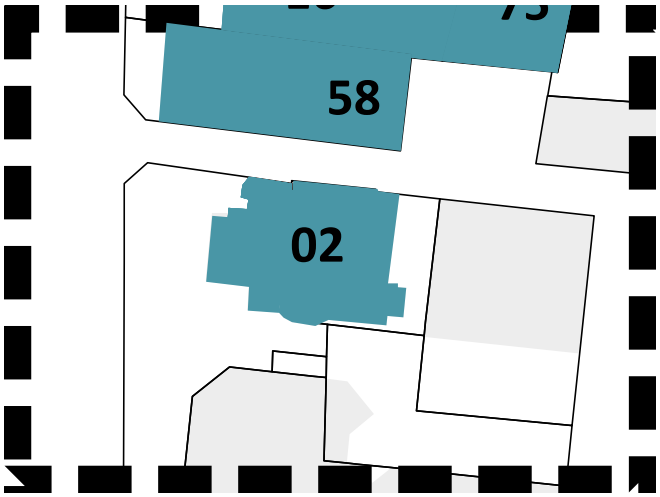

Plan de localisation Ech : 1/1000



Photo repérage 3e trimestre 2021

DESCRIPTION

Type de bâti : Édifice religieux

Période de construction : (1612) XVIIe s

Position du bâtiment sur la parcelle : Alignement sur rue
Séquence urbaine : Hétérogène ?

Hauteur :

Matériaux de couverture : Tuiles canal

Matériaux de façade : Enduit, pierre de taille

Registre décoratif : Fronton triangulaire, génoises, oculus, chaines d'angles en pierre, encadrements de baie en pierre de taille, baies cintrées, croix en pierre, portail en pierre de taille avec fronton et pilastres aux chapiteaux doriques, porte en bois ouvragée, croix Huguenote

EVALUATION

Intérêt urbain : d'accompagnement (en front de rue)

Intérêt historique : Marqueur du protestantisme à Montélimar

Intérêt architectural : Style classique

Etat de conservation : Typologie d'origine préservée

Envoyé en préfecture le 24/11/2026
Reçu en préfecture le 24/11/2026
Publié le
ID : 026-200040459-20261112-2026_11_161-DE

N° INVENTAIRE 3 CHAPELLE DE L'HÔPITAL ET DE L'ANCIEN HÔTEL DIEU

LOCALISATION

Adresse principale : 19 RUE PIERRE JULIEN
Références cadastrales : AV 1426, 1427

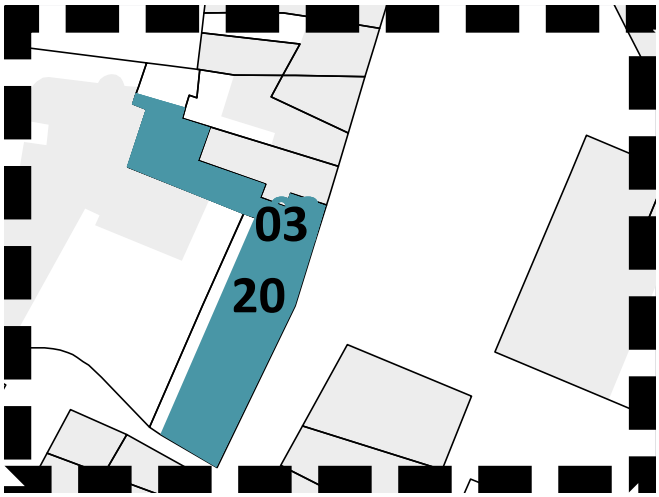

Plan de localisation Ech : 1/1000



Photo repérage 1er trimestre 2021

DESCRIPTION

Type de bâti : Édifice religieux

Période de construction : (1859) XIXe s

Position du bâtiment sur la parcelle : Alignement sur rue
Séquence urbaine : Homogène sur 10 bâtiments

Hauteur :

Matériaux de couverture : Tuiles canal

Matériaux de façade : Enduit, pierre

Registre décoratif : Fronton triangulaire, bandeaux moulurés et arcs plein cintre moulurés, niche avec statue de la Vierge Marie, porte en bois ouvragée

EVALUATION

Intérêt urbain : marqueur fort (centre d'une place)

Intérêt historique : Marqueur historique religieux (ancien hôpital Notre Dame de Pitié et repère des Sœurs Trinitaires au XVIIIe s)

Intérêt architectural : Style classique

Etat de conservation : Typologie d'origine préservée

Envoyé en préfecture le 24/11/2026
Reçu en préfecture le 24/11/2026
Publié le
ID : 026-200040459-20261112-2026_11_161-DE

N° INVENTAIRE 4 CHAPELLE DES CARMES

LOCALISATION

Adresse principale : 24 RUE MONNAIE VIEILLE
Références cadastrales : AV 1633

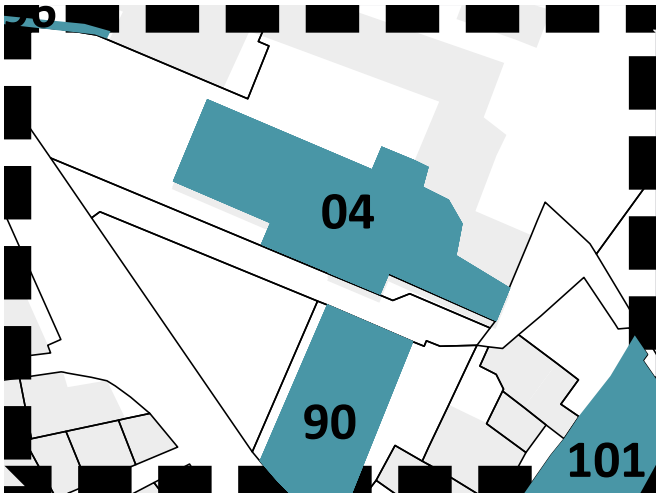

Plan de localisation Ech : 1/1000



Photo repérage 1er trimestre 2021

DESCRIPTION

Type de bâti : Édifice religieux

Période de construction : (1860) XIXe s

Position du bâtiment sur la parcelle : Isolé (fait parti d'un tout, couvent?)
Séquence urbaine : Hétérogène

Hauteur :

Matériaux de couverture : Tuiles canal

Matériaux de façade : Pierre, enduit

Registre décoratif : Statue de la Vierge Marie sur le clocher, baies géminées, corniche moulurée en pierre de taille et modillons, oculus en pierre avec rosace, bandeaux moulurés, arcades en plein cintre avec colonnettes, contreforts, chaines d'angles en pierre de taille, voussures moulurées, colonnettes, tympan sculpté, porte en bois et fer forgé

EVALUATION

Intérêt urbain : marqueur fort (situé sur le flanc de la colline du château des Adhémar, surplombe la rue)

Intérêt historique : Marqueur historique religieux (rappelant l'ordre des Carmélites)

Intérêt architectural : Style néo-gothique avec ornementation en relief

Etat de conservation : Typologie d'origine modifiée (composition de la façade Sud-Est : ajout d'ouvertures rectangulaires, ajout d'un volume)

Envoyé en préfecture le 24/11/2026
Reçu en préfecture le 24/11/2026
Publié le
ID : 026-200040459-20261112-2026_11_161-DE

N° INVENTAIRE 5 CHAPELLE DES PÉNITENTS

LOCALISATION

Adresse principale : 9 IMP DU LION D'OR
Références cadastrales : AV 885



Plan de localisation Ech : 1/1000



Photo repérage 3e trimestre 2022

DESCRIPTION

Type de bâti : Édifice religieux

Période de construction : XVIIe s

Position du bâtiment sur la parcelle : Alignement sur rue
Séquence urbaine : Hétérogène

Hauteur :

Matériaux de couverture : Tuiles canal

Matériaux de façade : Enduit, pierre

Registre décoratif : Génoises, chaines d'angles en pierre, oculus, baies cintrées,

EVALUATION

Intérêt urbain : d'accompagnement (en angle d'une rue secondaire)

Intérêt historique : Marqueur historique religieux (rappelant la confrerie des Pénitents blancs)

Intérêt architectural :

Etat de conservation : Typologie d'origine fortement altérée (NB : ouvertures, extension contemporaine)

Envoyé en préfecture le 24/11/2026
Reçu en préfecture le 24/11/2026
Publié le
ID : 026-200040459-20261112-2026_11_161-DE

N° INVENTAIRE 6 ÉGLISE COLLÉGIALE SAINTE-CROIX

LOCALISATION

Adresse principale : 12 RUE SAINTE-CROIX
Références cadastrales : AV 81, AV 82, AV 83



Plan de localisation Ech : 1/1000



Photo repérage 3e trimestre 2022

DESCRIPTION

Type de bâti : Édifice religieux

Période de construction : XIIe s

Position du bâtiment sur la parcelle : Alignement sur rue
Séquence urbaine : Homogène

Hauteur : 24m

Matériaux de couverture : Tuiles canal

Matériaux de façade : Pierre de taille, enduit

Registre décoratif : Croix en pierre, corniche en pierre, oculus, niches avec statues, oculus avec rosaces, baies cintrées simple et avec vitraux, double portails en pierre moulurés et colonnes, portes en bois et tympans ouvragés

EVALUATION

Intérêt urbain : marqueur fort (façade sud dominant la Place des Halles)

Intérêt historique : Marqueur historique et édifice inscrit sur la liste des Monuments Historiques depuis 2008

Intérêt architectural : Style roman et gothique flambloyant

Etat de conservation : édifice plusieurs fois remanié

Envoyé en préfecture le 24/11/2026
Reçu en préfecture le 24/11/2026
Publié le
ID : 026-200040459-20261112-2026_11_161-DE

N° INVENTAIRE 7 COUVENT SAINTE-MARTHE ET CHAPELLE

LOCALISATION

Adresse principale : 30 RUE SAINT GAUCHER
Références cadastrales : AV 370

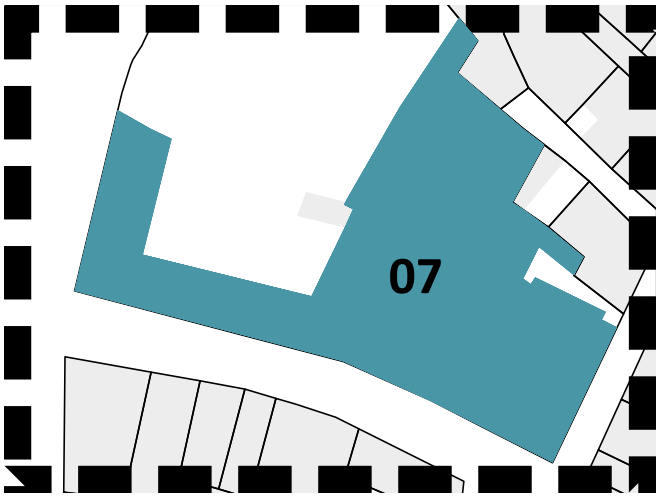

Plan de localisation Ech : 1/1000



Photo repérage 3e trimestre 2021

DESCRIPTION

Type de bâti : Édifice religieux

Période de construction : XVIIe s

Position du bâtiment sur la parcelle : Alignement sur rue
Séquence urbaine : Hétérogène

Hauteur :

Matériaux de couverture : Tuiles canal

Matériaux de façade : Enduit, pierre de taille

Registre décoratif : Génoises, baies cintrées avec vitraux et encadrements en pierre de taille, portail en pierre sculpté, porte en bois avec tympan ouvragé

EVALUATION

Intérêt urbain : d'accompagnement (en front de rue)

Intérêt historique : Marqueur historique religieux (ancien couvent des Sœurs de la Visitation et occupé actuellement par des religieuses de Sainte-Marthe)
Intérêt architectural : Régularité de la façade ordonnancée

Etat de conservation : Typologie d'origine modifiée (restructuration et extension pour l'EHPAD Sainte-Marthe)

Envoyé en préfecture le 24/11/2026
Reçu en préfecture le 24/11/2026
Publié le
ID : 026-200040459-20261112-2026_11_161-DE

N° INVENTAIRE 8 CHAPELLE SAINT-PIERRE

LOCALISATION

Adresse principale : RUE DU CHÂTEAU
Références cadastrales : AV 1198

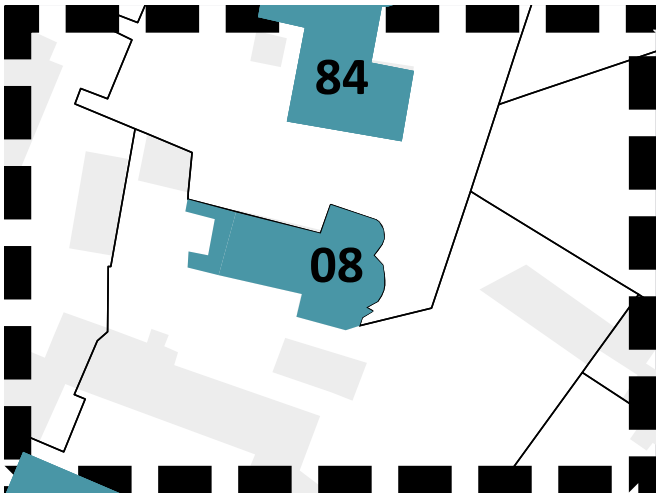

Plan de localisation Ech : 1/1000



Photo repérage 4e trimestre 2023

DESCRIPTION

Type de bâti : Édifice religieux

Période de construction : XI/XIIe s

Position du bâtiment sur la parcelle : Isolé (fait parti d'un ensemble fortifié?)
Séquence urbaine : Homogène?

Hauteur : Environ 10m ?

Matériaux de couverture : Tuiles canal

Matériaux de façade : Pierre, enduit

Registre décoratif : Absidioles, baie cintrée

EVALUATION

Intérêt urbain : d'accompagnement (en angle de la citadelle)

Intérêt historique : Marqueur historique, première église de Montélimar

Intérêt architectural : Style roman

Etat de conservation : Typologie d'origine préservée

Envoyé en préfecture le 24/11/2026
Reçu en préfecture le 24/11/2026
Publié le
ID : 026-200040459-20261112-2026_11_161-DE

N° INVENTAIRE 9 HÔTEL DE SEYTRES

LOCALISATION

Adresse principale : 5 RUE BOUVERIE
Références cadastrales : AV 1616

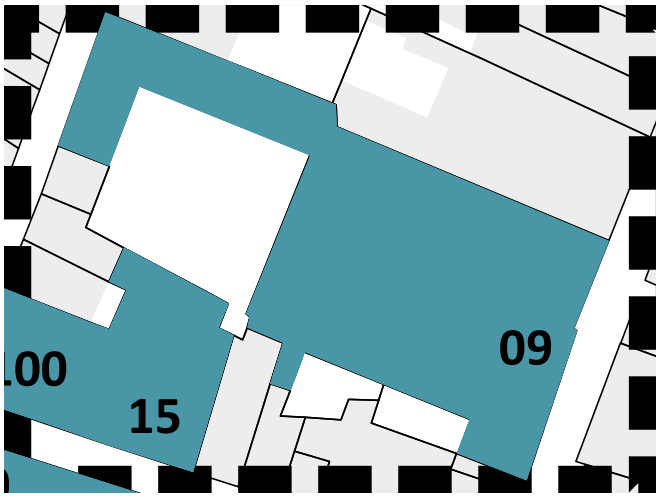

Plan de localisation Ech : 1/1000



Photo repérage 3e trimestre 2021

DESCRIPTION

Type de bâti : Hôtel particulier

Période de construction : XVIIIe s

Position du bâtiment sur la parcelle : Alignement sur rue
Séquence urbaine : Homogène sur 6 bâtiments

Hauteur : R+2+ combles à surcroix

Matériaux de couverture : Tuiles canal

Matériaux de façade : Enduit, pierre de taille

Registre décoratif : Corniche moulurée en pierre de taille, cordon en pierre, encadrements de fenêtres en pierre de taille,

EVALUATION

Intérêt urbain : d'accompagnement (en front de rue)

Intérêt historique : Marqueur historique, cet hôtel appartenait à une famille importante de la ville, les Seytres

Intérêt architectural : Régularité de la façade et élément remarquable tel que l'escalier à vis du XVIIIe siècle

Etat de conservation : Typologie d'origine préservée

Envoyé en préfecture le 24/11/2026
Reçu en préfecture le 24/11/2026
Publié le
ID : 026-200040459-20261112-2026_11_161-DE

N° INVENTAIRE 10 HÔTEL DE PRACOMTAL OU ANCIENNE MAISON D'ANCONE

LOCALISATION

Adresse principale : 7 RUE SAINT GAUCHER
Références cadastrales : AV 1183, 1184



Plan de localisation Ech : 1/1000



Photo repérage 3e trimestre 2021

DESCRIPTION

Type de bâti : Hôtel particulier

Période de construction : XIV-XVIe s

Position du bâtiment sur la parcelle : Alignement sur rue
Séquence urbaine : Hétérogène

Hauteur : R+1+ combles à surcroix ou R+2

Matériaux de couverture : Tuiles canal

Matériaux de façade : Enduit, pierre

Registre décoratif : Génoises, encadrements de fenêtres en pierre de taille, baie à traverse, baie à meneau, oculus, encadrement de porte en pierre avec corniche arquée, porte en bois ouvragée, porte cochère

EVALUATION

Intérêt urbain : d'accompagnement (en front de rue)

Intérêt historique : Marqueur historique, cet hôtel à une famille importante de la ville, originaire du Dauphiné. De plus, il a accueilli Louis XIII en 1622.
Intérêt architectural : Régularité de la façade ordonnancée

Etat de conservation : Typologie d'origine modifiée (NB : devanture qui brouille la lecture de la façade, différents type de menuiseries dont plusieurs en PVC)

Envoyé en préfecture le 24/11/2026
Reçu en préfecture le 24/11/2026
Publié le
ID : 026-200040459-20261112-2026_11_161-DE

N° INVENTAIRE 11 HÔTEL URBAIN

LOCALISATION

Adresse principale : 14 RUE QUATRE ALLIANCES
Références cadastrales : AV 213

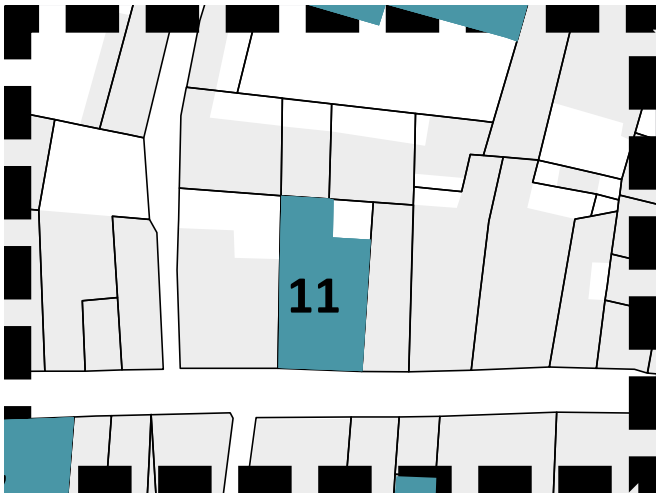

Plan de localisation Ech : 1/1000



Photo repérage 3e trimestre 2021

DESCRIPTION

Type de bâti : Hôtel particulier

Période de construction : XVIIIe s

Position du bâtiment sur la parcelle : Alignement sur rue

Séquence urbaine : Homogène sur 6 bâtiments

Hauteur : R+2+ combles à surcroix

Matériaux de couverture : Tuiles canal

Matériaux de façade : Enduit, pierre de taille

Registre décoratif : Génoises, oculus, encadrements de fenêtres en pierre et arqués, garde-corps en fer forgé, porte d'entrée en fer forgé ouvragée

EVALUATION

Intérêt urbain : d'accompagnement (en front de rue)

Intérêt historique : Hôtel du XVIIIe s

Intérêt architectural : Régularité de la façade ordonnancée

Etat de conservation : Typologie d'origine modifiée (devanture)

Envoyé en préfecture le 24/11/2026
Reçu en préfecture le 24/11/2026
Publié le
ID : 026-200040459-20261112-2026_11_161-DE

N° INVENTAIRE 12 HÔTEL «LA VERANDA»

LOCALISATION

Adresse principale : 18 RUE ROGER POYOL
Références cadastrales : AV 963

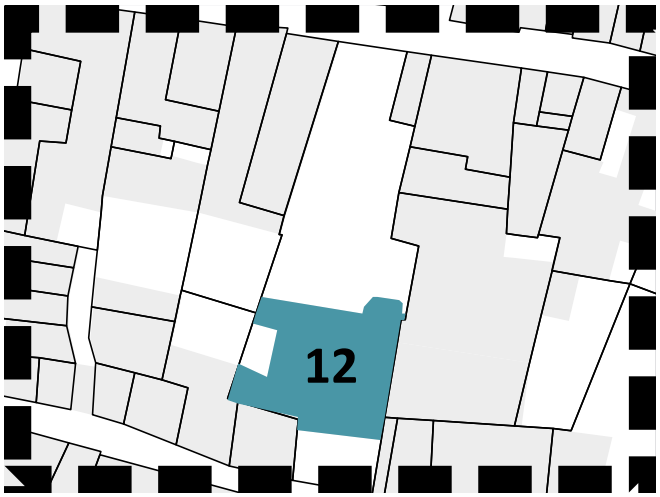

Plan de localisation Ech : 1/1000



Photo repérage 3e trimestre 2021

DESCRIPTION

Type de bâti : Hôtel particulier

Période de construction :

Position du bâtiment sur la parcelle : En retrait

Séquence urbaine : Hétérogène

Hauteur : R+1

Matériaux de couverture : Tuiles mécaniques

Matériaux de façade : Pierre de taille, enduit

Registre décoratif : Balustrades néo-classique, corniche moulurée en pierre avec modillons, agrafe, baies arquées à meneaux, garde-corps en fer forgé ouvragé, bandeau mouluré, bow-window, colonnettes

EVALUATION

Intérêt urbain : d'accompagnement (en retrait de la rue)

Intérêt historique :

Intérêt architectural : Style néo-classique avec façade ordonnancée

Etat de conservation : Typologie d'origine préservée

Envoyé en préfecture le 24/11/2026
Reçu en préfecture le 24/11/2026
Publié le
ID : 026-200040459-20261112-2026_11_161-DE

N° INVENTAIRE 13

LOCALISATION

Adresse principale : 33 RUE SAINT PIERRE
Références cadastrales : AV 1465

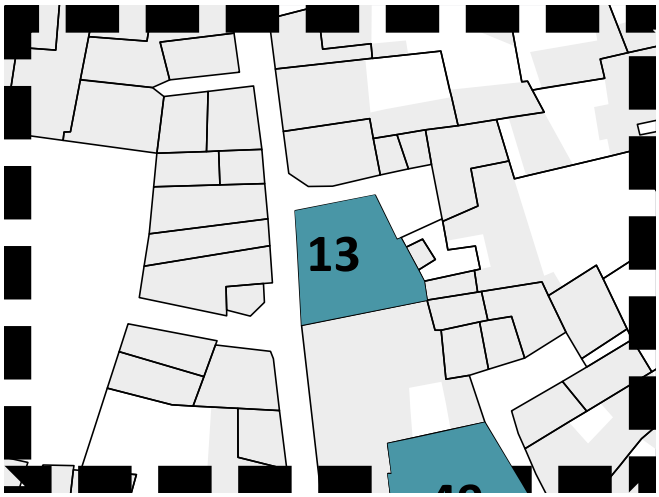

Plan de localisation Ech : 1/1000



Photo repérage 3e trimestre 2021

DESCRIPTION

Type de bâti : Hôtel urbain

Période de construction : XVIII-XIXe s

Position du bâtiment sur la parcelle : Alignement sur rue
Séquence urbaine : Homogène

Hauteur : R+2+ combles à surcroix

Matériaux de couverture : Tuiles canal

Matériaux de façade : Enduit, pierre de taille

Registre décoratif : Génoises, encadrements de fenêtres en pierre de taille, chaînes d'angles en pierre avec trompes, encadrement de porte en pierre de taille, porte en bois

EVALUATION

Intérêt urbain : d'accompagnement (en angle et en front de rue)

Intérêt historique :

Intérêt architectural : Régularité de la façade ordonnancée

Etat de conservation : Typologie d'origine préservée

Envoyé en préfecture le 24/11/2026
Reçu en préfecture le 24/11/2026
Publié le
ID : 026-200040459-20261112-2026_11_161-DE

N° INVENTAIRE 14 HÔTEL DU BARON DE SALOMON

LOCALISATION

Adresse principale : 13 RUE SAINT PIERRE
Références cadastrales : AV 655

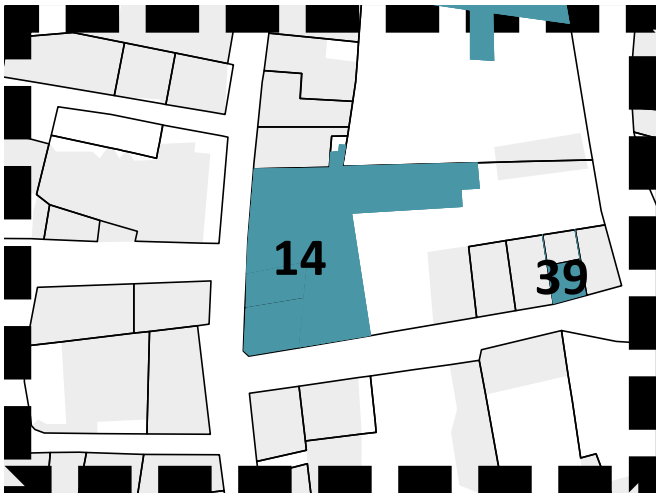

Plan de localisation Ech : 1/1000



Photo repérage 3e trimestre 2021

DESCRIPTION

Type de bâti : Hôtel particulier

Période de construction : XVIIIe s

Position du bâtiment sur la parcelle : Alignement sur rue
Séquence urbaine : Homogène

Hauteur : R+3

Matériaux de couverture : Tuiles canal

Matériaux de façade : Enduit, pierre de taille

Registre décoratif : Génoises, encadrements de fenêtres en pierre de taille, encadrement de porte en pierre de taille mouluré avec corniche, cour d'honneur avec terrasse et balustrade, portail en ferronnerie et piliers en pierres de taille

EVALUATION

Intérêt urbain : d'accompagnement (en front de rue)

Intérêt historique :

Intérêt architectural : Régularité de la façade ordonnancée

Etat de conservation : Typologie d'origine préservée

Envoyé en préfecture le 24/11/2026
Reçu en préfecture le 24/11/2026
Publié le
ID : 026-200040459-20261112-2026_11_161-DE

N° INVENTAIRE 15 HÔTEL

LOCALISATION

Adresse principale : 10 RUE SAINT GAUCHER
Références cadastrales : AV 316

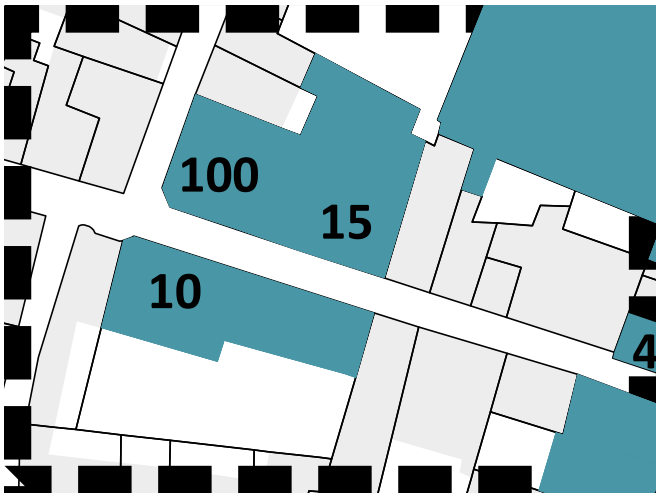

Plan de localisation Ech : 1/1000



Photo repérage 3e trimestre 2021

DESCRIPTION

Type de bâti : Hôtel urbain

Période de construction :

Position du bâtiment sur la parcelle : Alignement sur rue
Séquence urbaine : Homogène sur 4 bâtiments

Hauteur : R+1+ combles à surcroix

Matériaux de couverture : Tuiles canal

Matériaux de façade : Enduit, pierre de taille

Registre décoratif : Génoises, oculus, bandeau, encadrements de fenêtres et de la porte d'entrée en plâtre

EVALUATION

Intérêt urbain : d'accompagnement (en front de rue)

Intérêt historique :

Intérêt architectural : Régularité de la façade ordonnancée

Etat de conservation : Typologie d'origine préservée

Envoyé en préfecture le 24/11/2026
Reçu en préfecture le 24/11/2026
Publié le
ID : 026-200040459-20261112-2026_11_161-DE

N° INVENTAIRE 16 HÔTEL

LOCALISATION

Adresse principale : 43 BD MARRE DESMARAIS
Références cadastrales : AV 12

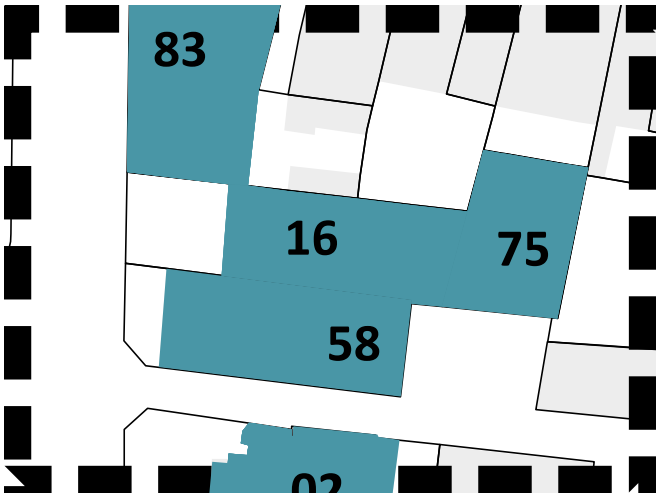

Plan de localisation Ech : 1/1000



Photo repérage 3e trimestre 2021

DESCRIPTION

Type de bâti : Hôtel particulier ?

Période de construction : XIXe s

Position du bâtiment sur la parcelle : En retrait

Séquence urbaine : Hétérogène

Hauteur : R+1+ combles à la Mansart

Matériaux de couverture : Ardoises et zinc

Matériaux de façade : Pierre de taille, enduit

Registre décoratif : Mansarde avec lucarne axiale et meneau, ornée d'un fronton brisé en col de cygne avec épi décoratif, lucarnes œil de bœuf, corniche en pierre moulurée avec modillons, frise décorative sculptée, bandeau mouluré, pilastres, encadrements de fenêtres en pierre moulurés avec agrafes, marquise en fer forgé, porte cochère en ferronnerie, piliers en pierre avec décors de vermiculures

EVALUATION

Intérêt urbain : d'accompagnement (en retrait de la rue)

Intérêt historique : Hôtel du XIXe s

Intérêt architectural : Style haussmannien avec façade ordonnancée

Etat de conservation : Typologie d'origine préservée

Envoyé en préfecture le 24/11/2026
Reçu en préfecture le 24/11/2026
Publié le
ID : 026-200040459-20261112-2026_11_161-DE

N° INVENTAIRE 17 HÔTEL DE LA MURE

LOCALISATION

Adresse principale : 13 RUE SAINTE CROIX ET 10 RUE DES GRANGES
Références cadastrales : AV 1272



Plan de localisation Ech : 1/1000



Photo repérage 3e trimestre 2022

DESCRIPTION

Type de bâti : Hôtel particulier

Période de construction : XVIIIe s

Position du bâtiment sur la parcelle : En retrait

Séquence urbaine : Hétérogène

Hauteur : R+3

Matériaux de couverture : Tuiles canal

Matériaux de façade : Enduit, pierre de taille

Registre décoratif : Corniche moulurée, garde-corp en fer forgé ouvragé, encadrement porte en pierre de taille avec corniche, balustrades néo-classique, porte cochère en ferronnerie avec piliers en pierre de taille, cour d'honneur, côté rue des granges: escalier en fer à cheval

EVALUATION

Intérêt urbain : d'accompagnement (en retrait de la rue)

Intérêt historique :

Intérêt architectural : Régularité de la façade ordonnancée

Etat de conservation : Typologie d'origine préservée

Envoyé en préfecture le 24/11/2026
Reçu en préfecture le 24/11/2026
Publié le
ID : 026-200040459-20261112-2026_11_161-DE

N° INVENTAIRE 18 HÔTEL DE BRUYÈRE

LOCALISATION

Adresse principale : 19 RUE SAINTE CROIX
Références cadastrales : AV 99

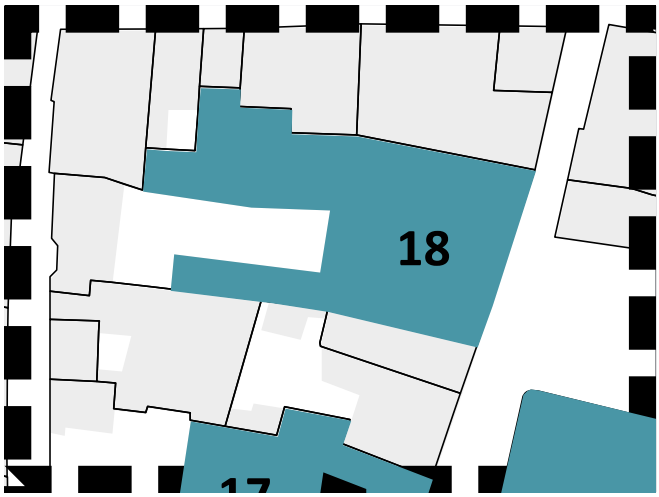

Plan de localisation Ech : 1/1000



Photo repérage 3e trimestre 2022

DESCRIPTION

Type de bâti : Hôtel urbain

Période de construction : (1632) XVIIe s

Position du bâtiment sur la parcelle : Alignement sur rue
Séquence urbaine : Homogène sur 4 bâtiments

Hauteur : R+2

Matériaux de couverture : Tuiles canal

Matériaux de façade : Enduit, pierre de taille

Registre décoratif : Corniche moulurée en pierre de taille, encadrements de fenêtres moulurés, arcades?, encadrement de porte en pierre de taille mouluré et avec corniche, porte en bois ouvragée

EVALUATION

Intérêt urbain : marqueur fort (sur une place)

Intérêt historique :

Intérêt architectural : Régularité de la façade ordonnancée

Etat de conservation : Typologie d'origine modifiée (NB : devanture et arcades)

Envoyé en préfecture le 24/11/2026
Reçu en préfecture le 24/11/2026
Publié le
ID : 026-200040459-20261112-2026_11_161-DE

N° INVENTAIRE 19 HÔTEL CHEYNET

LOCALISATION

Adresse principale : 26 RUE MONTANT AU CHÂTEAU
Références cadastrales : AV 663

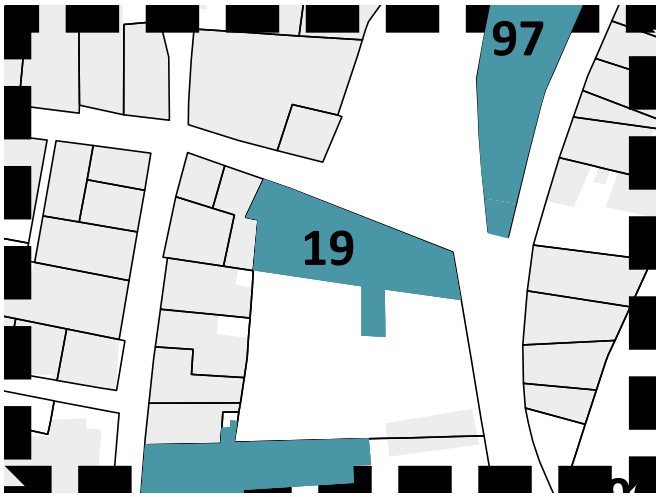

Plan de localisation Ech : 1/1000



Photo repérage 3e trimestre 2022

DESCRIPTION

Type de bâti : Hôtel particulier

Période de construction : (1600) XVIIe s

Position du bâtiment sur la parcelle : Alignement sur rue

Séquence urbaine : Homogène sur 2 bâtiments

Hauteur : R+2

Matériaux de couverture : Tuiles canal

Matériaux de façade : Enduit, pierre de taille

Registre décoratif : Génoises, encadrement de fenêtres et de la porte en pierre de taille

EVALUATION

Intérêt urbain : d'accompagnement (en front de rue)

Intérêt historique : Marqueur historique

Intérêt architectural : Façade ordonnoncée

Etat de conservation : Typologie d'origine modifiée (NB : composition de la façade)

Envoyé en préfecture le 24/11/2026
Reçu en préfecture le 24/11/2026
Publié le
ID : 026-200040459-20261112-2026_11_161-DE

N° INVENTAIRE 20 HÔTEL DIEU

LOCALISATION

Adresse principale : 19 RUE PIERRE JULIEN
Références cadastrales : AV 1405

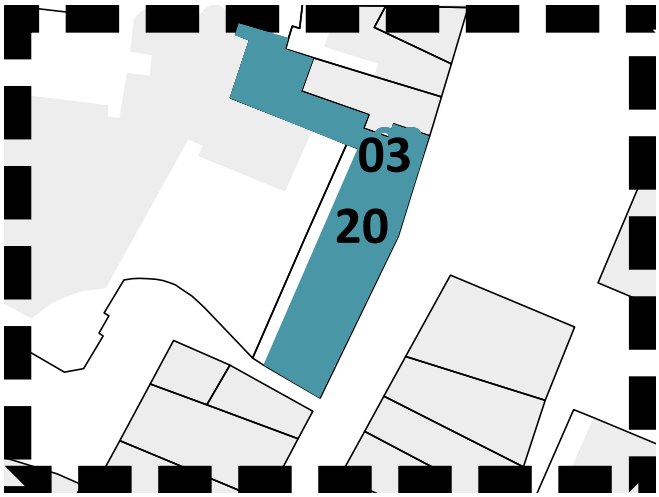

Plan de localisation Ech : 1/1000



Photo repérage 4e trimestre 2023

DESCRIPTION

Type de bâti : Hôtel particulier

Période de construction : (1837) XVIII/XIXe s

Position du bâtiment sur la parcelle : Alignement sur rue
Séquence urbaine : Homogène sur 4 bâtiments

Hauteur : R+2

Matériaux de couverture : Tuiles canal

Matériaux de façade : Enduit, pierre de taille

Registre décoratif : Corniche moulurée, encadrement de porte en pierre de taille avec corniche

EVALUATION

Intérêt urbain : d'accompagnement (en front de rue)

Intérêt historique : Marqueur historique, l'Hôtel-Dieu a d'abord été un hôpital public d'époque accueillants les malades et indigents

Intérêt architectural : Régularité de la façade ordonnancée

Etat de conservation : Typologie d'origine modifiée (devantures)

Envoyé en préfecture le 24/11/2026
Reçu en préfecture le 24/11/2026
Publié le
ID : 026-200040459-20261112-2026_11_161-DE

N° INVENTAIRE 21 HÔTEL DE JOVYAC

LOCALISATION

Adresse principale : 15 RUE BOUVERIE
Références cadastrales : AV 1578

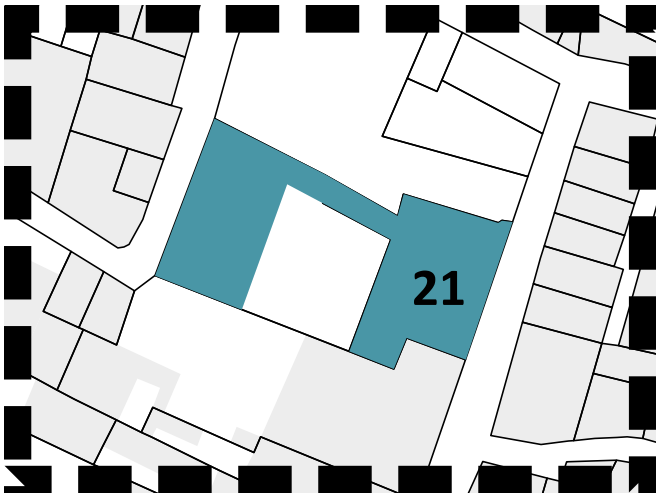

Plan de localisation Ech : 1/1000



Photo repérage 3e trimestre 2021

DESCRIPTION

Type de bâti : Hôtel particulier

Période de construction : XVII/XVIIIe s

Position du bâtiment sur la parcelle : Alignement sur rue
Séquence urbaine : Homogène

Hauteur : R+2

Matériaux de couverture : Tuiles canal

Matériaux de façade : Enduit, pierre de taille

Registre décoratif : Génoises, encadrements de fenêtres et de la porte en pierre de taille, fenêtres arquées, oculus, pilastres avec chapiteaux corinthiens

EVALUATION

Intérêt urbain : d'accompagnement (en angle et en front de rue)

Intérêt historique : Marqueur historique, cet hôtel appartenait aux familles Serret, notables montiliens et au marquis de Jovyac qui logera le comte de Provence et futur Louis XVIII
Intérêt architectural : Régularité de la façade ordonnancée

Etat de conservation : Typologie d'origine modifiée (NB : façade pignon avec arcades et oculus)

Envoyé en préfecture le 24/11/2026
Reçu en préfecture le 24/11/2026
Publié le
ID : 026-200040459-20261112-2026_11_161-DE

N° INVENTAIRE 22 LA MAISON DITE DIANE DE POITIERS

LOCALISATION

Adresse principale : 2 RUE DIANE DE POITIERS
Références cadastrales : AV 45



Plan de localisation Ech : 1/1000



Photo repérage 1er trimestre 2022

DESCRIPTION

Type de bâti : Palais urbain

Période de construction : XV/XVIe s

Position du bâtiment sur la parcelle : Alignement sur rue
Séquence urbaine : Hétérogène

Hauteur : R+3/+4?

Matériaux de couverture : Tuiles canal

Matériaux de façade : Pierre de taille, pierre, enduit

Registre décoratif : Corniche en pierre, oculus, baies à croisées (meneaux et traverses) reliées entre elles par une corniche, baie cintrée et trilobée en pierre sous corniche, chaines d'angles en pierre de taille, baies cintrées, agrafe, moulures circulaires séparées par des baguettes

EVALUATION

Intérêt urbain : marqueur fort en tant que monument majeur dans l'histoire la ville

Intérêt historique : Marqueur historique

Intérêt architectural : Style Renaissance, l'architecture exceptionnelle de cet édifice lui vaut son titre de Monument Historique depuis 1956.
Etat de conservation : Typologie d'origine partiellement altérée (ouvertures du rez-de-chaussée modifiées)

Envoyé en préfecture le 24/11/2026
Reçu en préfecture le 24/11/2026
Publié le
ID : 026-200040459-20261112-2026_11_161-DE

N° INVENTAIRE 23 HÔTEL LE CLOU

LOCALISATION

Adresse principale : 55 MONT DU BOUTON D'OR
Références cadastrales : AV 1197

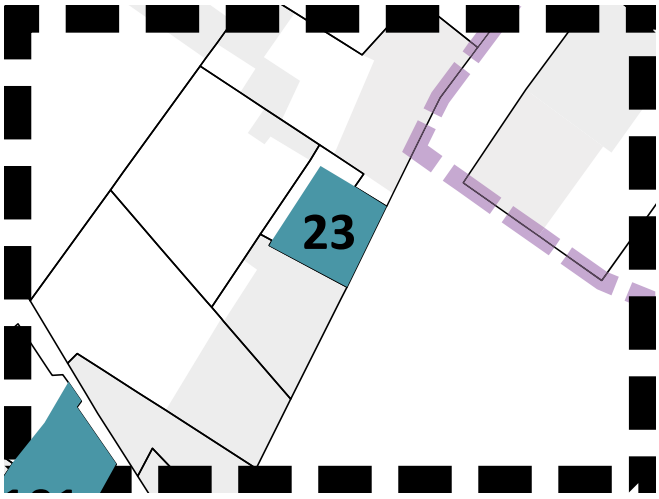

Plan de localisation Ech : 1/1000



Photo repérage 4e trimestre 2023

DESCRIPTION

Type de bâti : Hôtel particulier/immeuble de bourg

Période de construction : XIX-XXe s

Position du bâtiment sur la parcelle : Alignement sur rue
Séquence urbaine : Homogène

Hauteur : R+2

Matériaux de couverture : Tuiles canal

Matériaux de façade : Pierre de taille, enduit

Registre décoratif : Sculpture en pierre avec volutes, corniche moulurée en pierre avec denticules et modillons, bossage continu, bow-window, garde-corps en fer forgé ouvragés, appuis de fenêtres moulurés, bandeau mouluré en pierre, sculpture décorative en pierre avec volutes située au-dessus de la porte, porte en bois arquée et moulurée,

EVALUATION

Intérêt urbain : d'accompagnement (en front de rue)

Intérêt historique :

Intérêt architectural : Style néo-classique

Etat de conservation : Typologie d'origine préservée

Envoyé en préfecture le 24/11/2026
Reçu en préfecture le 24/11/2026
Publié le
ID : 026-200040459-20261112-2026_11_161-DE

N° INVENTAIRE 24

LOCALISATION

Adresse principale : 8 RUE DES TAULES
Références cadastrales : AV 1332

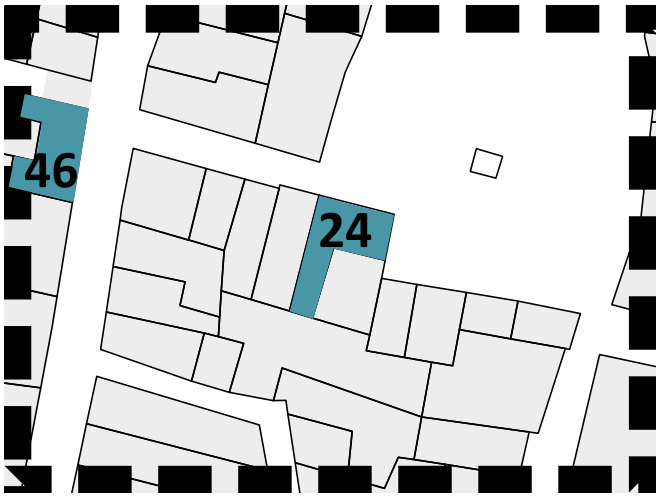

Plan de localisation Ech : 1/1000



Photo repérage 4e trimestre 2023

DESCRIPTION

Type de bâti : Immeuble de bourg

Période de construction :

Position du bâtiment sur la parcelle : Alignement sur rue

Séquence urbaine : Homogène

Hauteur : R+2+ combles à surcroix

Matériaux de couverture : Tuiles mécaniques

Matériaux de façade : Enduit, pierre de taille, pierre

Registre décoratif : Génoises, cordon, encadrements de fenêtres

EVALUATION

Intérêt urbain : d'accompagnement (en angle et en front de rue)

Intérêt historique :

Intérêt architectural : vestiges de baies de différentes époques

Etat de conservation : Typologie d'origine modifiée

Envoyé en préfecture le 24/11/2026
Reçu en préfecture le 24/11/2026
Publié le
ID : 026-200040459-20261112-2026_11_161-DE

N° INVENTAIRE 25

LOCALISATION

Adresse principale : 1 RUE ROGER POYOL
Références cadastrales : AV 905



Plan de localisation Ech : 1/1000



Photo repérage 3e trimestre 2022

DESCRIPTION

Type de bâti : Immeuble de bourg

Période de construction : XIXe s

Position du bâtiment sur la parcelle : En retrait

Séquence urbaine : Homogène

Hauteur : R+3

Matériaux de couverture : Tuiles canal

Matériaux de façade : Enduit, pierre de taille

Registre décoratif : Corniche moulurée, cordon en pierre, encadrements de fenêtres en pierre, agrafes, balcon avec garde-corps en fer forgé ouvragé, balcon en pierre

EVALUATION

Intérêt urbain : marqueur fort (situé en angle de la grande rue)

Intérêt historique : Immeuble de bourg du XIXe s

Intérêt architectural : Style haussmannien, régularité de la façade ordonnancée

Etat de conservation : Typologie d'origine préservée (NB : devanture)

Envoyé en préfecture le 24/11/2026
Reçu en préfecture le 24/11/2026
Publié le
ID : 026-200040459-20261112-2026_11_161-DE

N° INVENTAIRE 26

LOCALISATION

Adresse principale : 3 BD MARRE DESMARAIS
Références cadastrales : AV 189

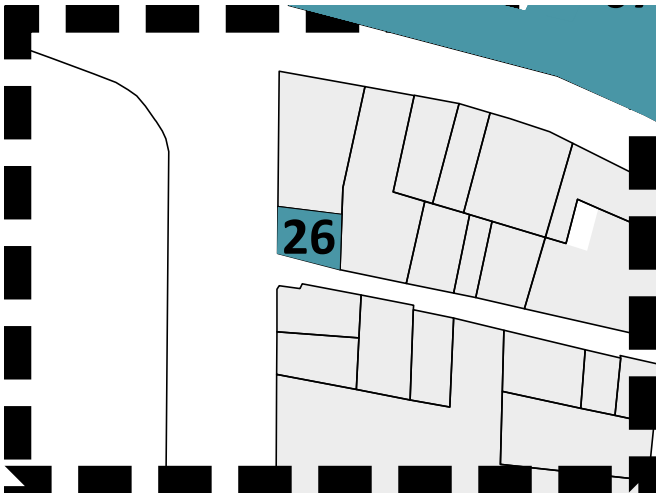

Plan de localisation Ech : 1/1000



Photo repérage 4e trimestre 2023

DESCRIPTION

Type de bâti : Immeuble de bourg

Période de construction : XIXe s

Position du bâtiment sur la parcelle : Alignement sur rue
Séquence urbaine : Hétérogène

Hauteur : R+3

Matériaux de couverture : Tuiles canal

Matériaux de façade : Pierre de taille, enduit

Registre décoratif : Corniche en pierre de taille moulurée, bandeau en pierre mouluré, encadrements de fenêtres en pierre moulurés, garde-corps en fer forgé ouvragés, moulures, balcon avec garde-corps en fer forgé ouvragé

EVALUATION

Intérêt urbain : d'accompagnement (en front de rue)

Intérêt historique : Immeuble de bourg du XIXe s

Intérêt architectural : Régularité de la façade ordonnancée

Etat de conservation : Typologie d'origine préservée (NB: devanture à revoir)

Envoyé en préfecture le 24/11/2026
Reçu en préfecture le 24/11/2026
Publié le
ID : 026-200040459-20261112-2026_11_161-DE

N° INVENTAIRE 27

LOCALISATION

Adresse principale : 66A RUE PIERRE JULIEN
Références cadastrales : AV 1274



Plan de localisation Ech : 1/1000



Photo repérage 4e trimestre 2023

DESCRIPTION

Type de bâti : Immeuble de bourg

Période de construction : XVIIIe s

Position du bâtiment sur la parcelle : Alignement sur rue
Séquence urbaine : Homogène sur 10 bâtiments

Hauteur : R+3

Matériaux de couverture : Tuiles canal

Matériaux de façade : Enduit

Registre décoratif : Génoises, balcon avec garde-corps en fer forgé, inscriptions peintes

EVALUATION

Intérêt urbain : d'accompagnement (en front de rue)

Intérêt historique : Immeuble de bourg du XVIIIe s

Intérêt architectural : Régularité de la façade ordonnancée

Etat de conservation : Typologie d'origine modifiée (devanture)

Envoyé en préfecture le 24/11/2026
Reçu en préfecture le 24/11/2026
Publié le
ID : 026-200040459-20261112-2026_11_161-DE

N° INVENTAIRE 28 SOUSTET DE LA CORSETERIE

LOCALISATION

Adresse principale : 66A RUE PIERRE JULIEN
Références cadastrales : AV 1274

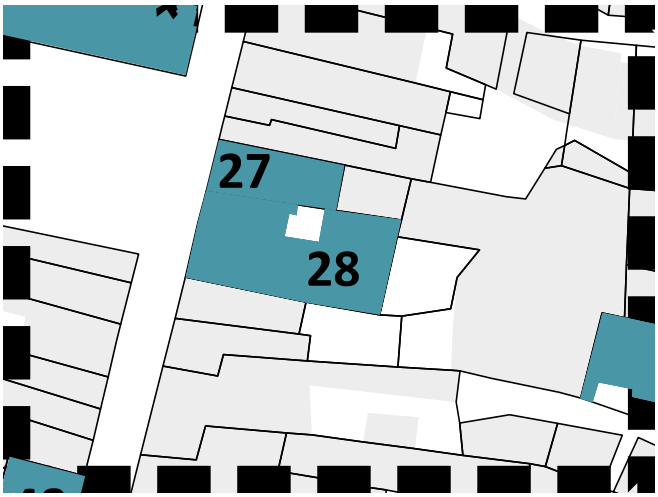

Plan de localisation Ech : 1/1000



Photo repérage 3e trimestre 2021

DESCRIPTION

Type de bâti :

Période de construction :

Position du bâtiment sur la parcelle :

Séquence urbaine :

Hauteur :

Matériaux de couverture :

Matériaux de façade : Enduit, pierre de taille

Registre décoratif : arcs en pierre de taille

EVALUATION

Intérêt urbain : passage couvert

Intérêt historique :

Intérêt architectural :

Etat de conservation :

Envoyé en préfecture le 24/11/2026
Reçu en préfecture le 24/11/2026
Publié le
ID : 026-200040459-20261112-2026_11_161-DE

INVENTAIRE DU PATRIMOINE BÂTI - SPR MONTÉLIMAR

N° INVENTAIRE 29

LOCALISATION

Adresse principale : 36 RUE PIERRE JULIEN
Références cadastrales : AV 1079

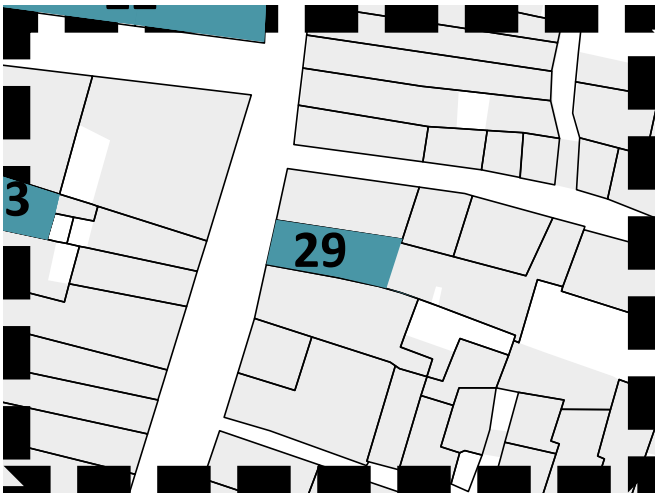

Plan de localisation Ech : 1/1000



Photo repérage 4e trimestre 2023

DESCRIPTION

Type de bâti : Immeuble de bourg

Période de construction : XIXe s

Position du bâtiment sur la parcelle : Alignement sur rue
Séquence urbaine : Homogène

Hauteur : R+2+ combles à surcroix

Matériaux de couverture : Tuiles mécaniques

Matériaux de façade : Enduit, pierre de taille

Registre décoratif : Corniche moulurée avec modillons, fenêtres à encadrements à crossettes, balcon avec garde-corps en fer forgé ouvragé, consoles en pierre sculptées, encadrement de porte en pierre mouluré, porte en bois ouvragée

EVALUATION

Intérêt urbain : d'accompagnement (en front de rue)

Intérêt historique : Immeuble de bourg du XIXe s

Intérêt architectural : Régularité de la façade ordonnancée

Etat de conservation : Typologie d'origine modifiée (devanture)

Envoyé en préfecture le 24/11/2026
Reçu en préfecture le 24/11/2026
Publié le
ID : 026-200040459-20261112-2026_11_161-DE

N° INVENTAIRE 30

LOCALISATION

Adresse principale : 4 RUE ADHEMAR
Références cadastrales : AV 1566

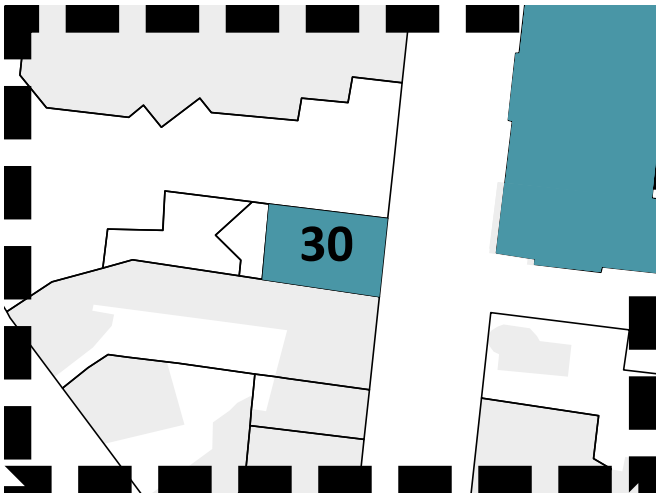

Plan de localisation Ech : 1/1000



Photo repérage 3e trimestre 2021

DESCRIPTION

Type de bâti : Immeuble de bourg

Période de construction : XIXe s

Position du bâtiment sur la parcelle : Alignement sur rue
Séquence urbaine : Hétérogène

Hauteur : R+3

Matériaux de couverture : Tuiles canal

Matériaux de façade : Enduit, pierre de taille

Registre décoratif : Corniche moulurée, nombreux décors sculptés en stuc? plâtre? pierre? avec une dominance humaine, végétale et animale, encadrements de fenêtres décorés et sculptés, balcons avec garde-corps en fer forgé ouvragé, console sculptée

EVALUATION

Intérêt urbain : d'accompagnement (en angle et en front de rue)

Intérêt historique : Immeuble de bourg du XIXe s

Intérêt architectural : Régularité de la façade ordonnancée et ornementée

Etat de conservation : Typologie d'origine altérée (NB : devantures et ouvertures)

Envoyé en préfecture le 24/11/2026
Reçu en préfecture le 24/11/2026
Publié le
ID : 026-200040459-20261112-2026_11_161-DE

INVENTAIRE DU PATRIMOINE BÂTI - SPR MONTÉLIMAR

N° INVENTAIRE 31

LOCALISATION

Adresse principale : 12 RUE GENERAL CHARETON
Références cadastrales : AV 55



Plan de localisation Ech : 1/1000



Photo repérage 4e trimestre 2023

DESCRIPTION

Type de bâti : Immeuble de rapport

Période de construction : XIXe s

Position du bâtiment sur la parcelle : Alignement sur rue
Séquence urbaine : Hétérogène

Hauteur : R+3

Matériaux de couverture : Tuiles canal

Matériaux de façade : Pierre de taille

Registre décoratif : Corniche moulurée, encadrements de fenêtres arqués et moulurés, bandeaux en pierre moulurés, balcon avec garde-corp en fer forgé ouvragé

EVALUATION

Intérêt urbain : d'accompagnement (en front de rue)

Intérêt historique :

Intérêt architectural : Régularité de la façade ordonnancée

Etat de conservation : Typologie d'origine préservée

Envoyé en préfecture le 24/11/2026
Reçu en préfecture le 24/11/2026
Publié le
ID : 026-200040459-20261112-2026_11_161-DE

N° INVENTAIRE 32

LOCALISATION

Adresse principale : 45 PL DU FUST
Références cadastrales : AV 715



Plan de localisation

Ech : 1/1000



Photo repérage 4e trimestre 2023

DESCRIPTION

Type de bâti : Immeuble de bourg

Période de construction : XIXe s

Position du bâtiment sur la parcelle : Alignement sur rue
Séquence urbaine : Homogène

Hauteur : R+2+ combles à surcroix

Matériaux de couverture : Tuiles mécaniques?

Matériaux de façade : Pierre de taille

Registre décoratif : Corniche en pierre moulurée avec modillons, moulures en saillie, balcon avec garde-corp en fer forgé ouvragé, consoles en pierre avec ceintures perlées et deux enroulements rentrants, bandeaux mouluréx avec corniches moulurées et consoles avec ceintures perlées, encadrement de porte en pierre sculpté avec rosaces, porte en bois ouvragée

EVALUATION

Intérêt urbain : marqeur fort (surplombe une place)

Intérêt historique : Immeuble de bourg du XIXe s

Intérêt architectural : Régularité de la façade ordonnancée et ornementée

Etat de conservation : Typologie d'origine préservée

Envoyé en préfecture le 24/11/2026
Reçu en préfecture le 24/11/2026
Publié le
ID : 026-200040459-20261112-2026_11_161-DE

INVENTAIRE DU PATRIMOINE BÂTI - SPR MONTÉLIMAR

N° INVENTAIRE 34

LOCALISATION

Adresse principale : 8 RUE SAINTE-CROIX
Références cadastrales : AV 72

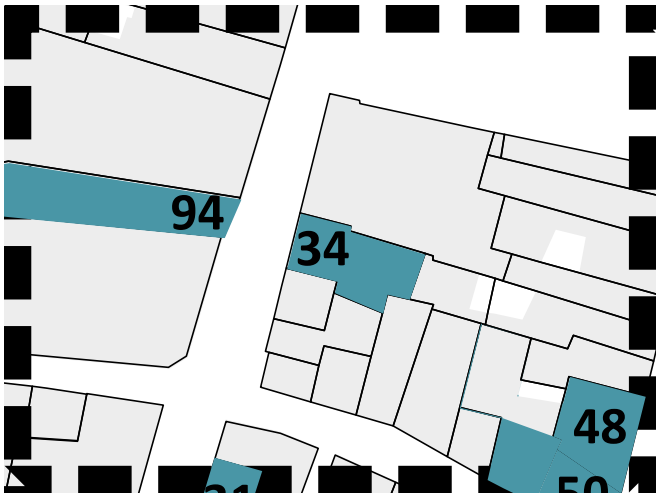

Plan de localisation Ech : 1/1000



Photo repérage 4e trimestre 2023

DESCRIPTION

Type de bâti : Immeuble de bourg

Période de construction : XIXe s

Position du bâtiment sur la parcelle : Alignement sur rue
Séquence urbaine : Homogène sur 3 bâtiments

Hauteur : R+3

Matériaux de couverture : Tuiles canal

Matériaux de façade : Enduit, pierre de taille

Registre décoratif : Corniche en pierre moulurée et avec modillons, décors au-dessus des fenêtres sculptés, petites corniches moulurées au-dessus des fenêtres, balcon avec garde-corps en fer forgé ouvragé

EVALUATION

Intérêt urbain : d'accompagnement (en front de rue)

Intérêt historique : Immeuble de bourg du XIXe s

Intérêt architectural : Régularité de la façade ordonnancée

Etat de conservation : Typologie d'origine préservée

Envoyé en préfecture le 24/11/2026
Reçu en préfecture le 24/11/2026
Publié le
ID : 026-200040459-20261112-2026_11_161-DE

N° INVENTAIRE 35

LOCALISATION

Adresse principale : 3 PL DU MARCHE
Références cadastrales : AV 238

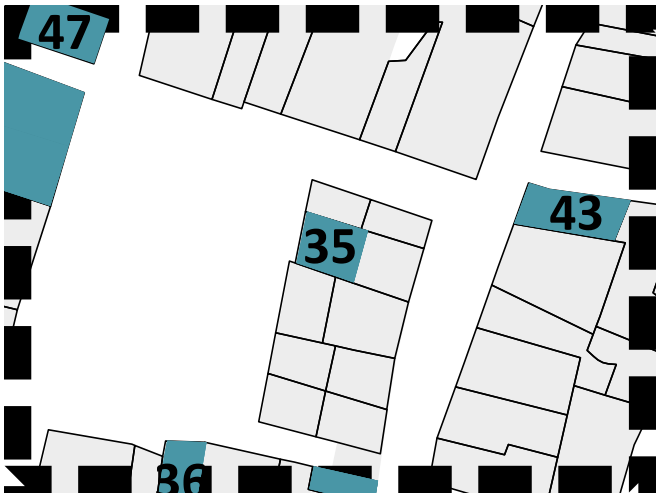

Plan de localisation Ech : 1/1000



Photo repérage 3e trimestre 2021

DESCRIPTION

Type de bâti : Immeuble de bourg

Période de construction : XVIIIe s

Position du bâtiment sur la parcelle : Alignement sur rue

Séquence urbaine : Homogène sur 4 bâtiments

Hauteur : R+3

Matériaux de couverture : Tuiles canal

Matériaux de façade : Enduit, pierre de taille

Registre décoratif : Génoises, garde-corp en fer forgé ouvragé

EVALUATION

Intérêt urbain : marqueur fort (sur une place principale)

Intérêt historique : Immeuble du XVIIIe s

Intérêt architectural : Régularité de la façade ordonnancée

Etat de conservation : Typologie d'origine préservée (NB: devanture à revoir)

Envoyé en préfecture le 24/11/2026
Reçu en préfecture le 24/11/2026
Publié le
ID : 026-200040459-20261112-2026_11_161-DE

N° INVENTAIRE 36

LOCALISATION

Adresse principale : 15 PL DU MARCHE
Références cadastrales : AV 90



Plan de localisation Ech : 1/1000



Photo repérage 3e trimestre 2021

DESCRIPTION

Type de bâti : Immeuble de bourg

Période de construction : XVIIIe s

Position du bâtiment sur la parcelle : Alignement sur rue

Séquence urbaine : Homogène sur 4 bâtiments

Hauteur : R+3

Matériaux de couverture : Tuiles canal

Matériaux de façade : Enduit, plâtre

Registre décoratif : Génoises, enseigne peinte

EVALUATION

Intérêt urbain : marqueur fort (sur une place principale)

Intérêt historique : Immeuble du XVIIIe s

Intérêt architectural : Régularité de la façade ordonnancée

Etat de conservation : Typologie d'origine préservée

Envoyé en préfecture le 24/11/2026
Reçu en préfecture le 24/11/2026
Publié le
ID : 026-200040459-20261112-2026_11_161-DE

N° INVENTAIRE 37

LOCALISATION

Adresse principale : 14 PL DU TEMPLE
Références cadastrales : AV 873



Plan de localisation Ech : 1/1000



Photo repérage 4e trimestre 2023

DESCRIPTION

Type de bâti : Immeuble de bourg

Période de construction : XVIIIe s

Position du bâtiment sur la parcelle : Alignement sur rue

Séquence urbaine : Homogène sur 2 bâtiments

Hauteur : R+3

Matériaux de couverture : Tuiles canal

Matériaux de façade : Enduit, plâtre

Registre décoratif : Génoises, garde-corps en fer forgé ouvragé, porte en bois ouvragrée

EVALUATION

Intérêt urbain : marqueur fort (en surplomb d'une place)

Intérêt historique : Immeuble du XVIIIe s

Intérêt architectural : Régularité de la façade ordonnancée

Etat de conservation : Typologie d'origine préservée (NB : menuiseries PVC)

Envoyé en préfecture le 24/11/2026
Reçu en préfecture le 24/11/2026
Publié le
ID : 026-200040459-20261112-2026_11_161-DE

N° INVENTAIRE 38

LOCALISATION

Adresse principale : 13 PL LEOPOLD BLANC
Références cadastrales : AV 861

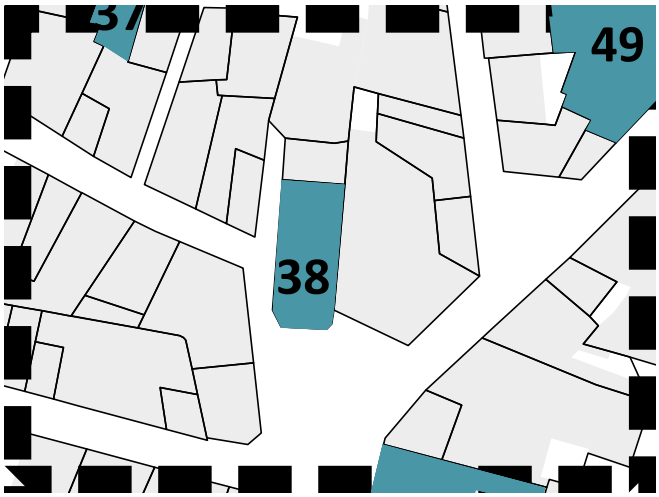

Plan de localisation

Ech : 1/1000



Photo repérage 3e trimestre 2021

DESCRIPTION

Type de bâti : Immeuble de bourg

Période de construction : XVIIIe s

Position du bâtiment sur la parcelle : En angle de rue

Séquence urbaine : Homogène

Hauteur : R+3

Matériaux de couverture : Tuiles canal

Matériaux de façade : Enduit, pierre de taille

Registre décoratif : Génoises, encadrements de fenêtres en pierre de taille, garde-corps en fer forgé ouvragé, arcades en pierres de taille, encadrement de porte en pierre de taille, trompe dans l'angle en pierre de taille

EVALUATION

Intérêt urbain : marqueur fort (sur une place principale)

Intérêt historique : Immeuble du XVIIIe s, situé sur une place historique anciennement nommée la place de la Chèvrerie (où s'effectuait les ventes de chevreaux)

Intérêt architectural : Régularité de la façade ordonnancée

Etat de conservation : Typologie d'origine préservée

Envoyé en préfecture le 24/11/2026
Reçu en préfecture le 24/11/2026
Publié le
ID : 026-200040459-20261112-2026_11_161-DE

N° INVENTAIRE 39

LOCALISATION

Adresse principale : 9 RUE P DU JOUR
Références cadastrales : AV 1642

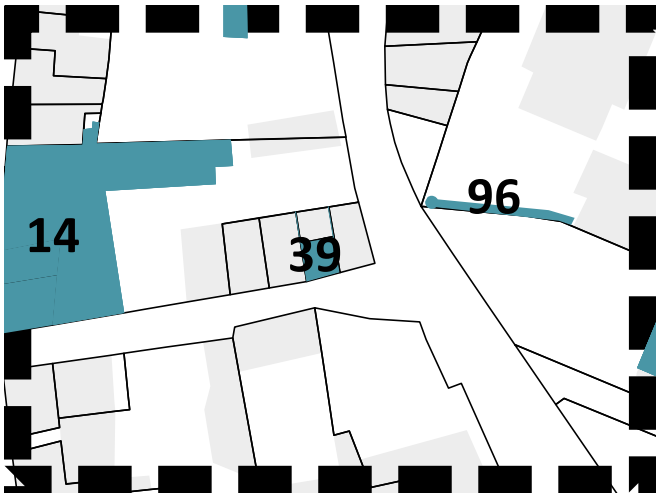

Plan de localisation — Ech : 1/1000



Photo repérage 4e trimestre 2023

DESCRIPTION

Type de bâti : Maison de bourg

Période de construction : époque médiévale

Position du bâtiment sur la parcelle : Alignement sur rue

Séquence urbaine : Homogène sur 4 bâtiments

Hauteur : R+2

Matériaux de couverture : Tuiles canal

Matériaux de façade : Enduit

Registre décoratif : Génoises, ancienne baie fenière, encadrements de fenêtres

EVALUATION

Intérêt urbain : d'accompagnement (en front de rue)

Intérêt historique :

Intérêt architectural : Typologie de la maison de bourg issue de l'époque médiévale

Etat de conservation : Typologie d'origine remaniée

Envoyé en préfecture le 24/11/2026
Reçu en préfecture le 24/11/2026
Publié le
ID : 026-200040459-20261112-2026_11_161-DE

N° INVENTAIRE 40

LOCALISATION

Adresse principale : 17 RUE BAUDINA
Références cadastrales : AV 337

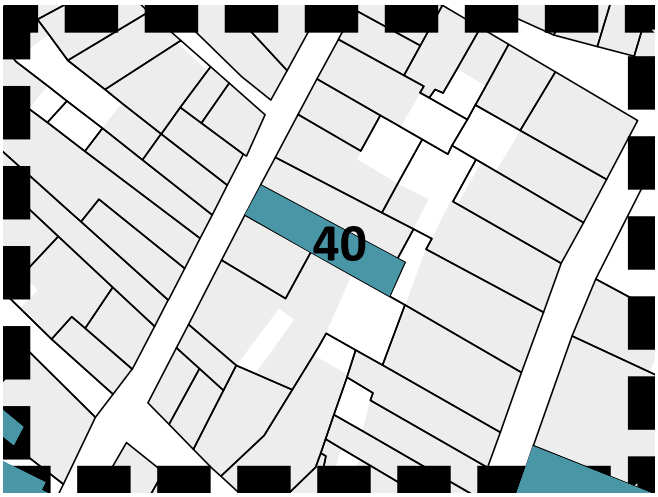

Plan de localisation Ech : 1/1000



Photo repérage 3e trimestre 2021

DESCRIPTION

Type de bâti : Maison de bourg

Période de construction : époque médiévale

Position du bâtiment sur la parcelle : Alignement sur rue
Séquence urbaine : Homogène

Hauteur : R+1+ combles à surcroix

Matériaux de couverture : ?

Matériaux de façade : Enduit, pierre de taille

Registre décoratif : Encadrements de fenêtres en pierres de taille, appui de fenêtre en pierre mouluré, arc en plein cintre en pierre de taille, porte en bois

EVALUATION

Intérêt urbain : d'accompagnement (en front de rue)

Intérêt historique :

Intérêt architectural : Typologie de la maison de bourg issue de l'époque médiévale

Etat de conservation : Typologie d'origine remaniée (NB: porte en PVC)

Envoyé en préfecture le 24/11/2026
Reçu en préfecture le 24/11/2026
Publié le
ID : 026-200040459-20261112-2026_11_161-DE

INVENTAIRE DU PATRIMOINE BÂTI - SPR MONTÉLIMAR

N° INVENTAIRE 41

LOCALISATION

Adresse principale : 30 RUE QUATRE ALLIANCES
Références cadastrales : AV 206

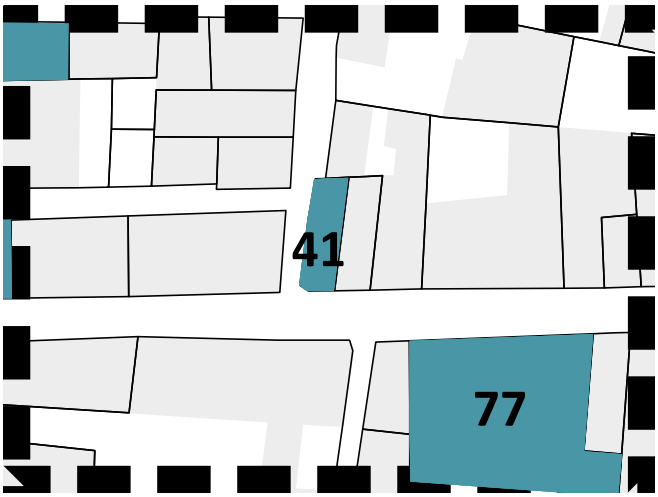

Plan de localisation Ech : 1/1000



Photo repérage 3e trimestre 2021

DESCRIPTION

Type de bâti : Maison de bourg

Période de construction : époque médiévale

Position du bâtiment sur la parcelle : Alignement sur rue
Séquence urbaine : Hétérogène

Hauteur : R+2

Matériaux de couverture : Tuiles canal

Matériaux de façade : Pierre de taille, pierre, enduit

Registre décoratif : Génoises, chaine d'angle en pierres de taille avec trompe, encadrements de fenêtres en pierre de taille, arcade en pierre de taille, encadrement de porte en pierre de taille

EVALUATION

Intérêt urbain : d'accompagnement (en angle et en front de rue)

Intérêt historique :

Intérêt architectural : Typologie de la maison de bourg issue de l'époque médiévale

Etat de conservation : Typologie d'origine remaniée

Envoyé en préfecture le 24/11/2026
Reçu en préfecture le 24/11/2026
Publié le
ID : 026-200040459-20261112-2026_11_161-DE

N° INVENTAIRE 42

LOCALISATION

Adresse principale : RUE DE NARBONNE
Références cadastrales : AV 1491

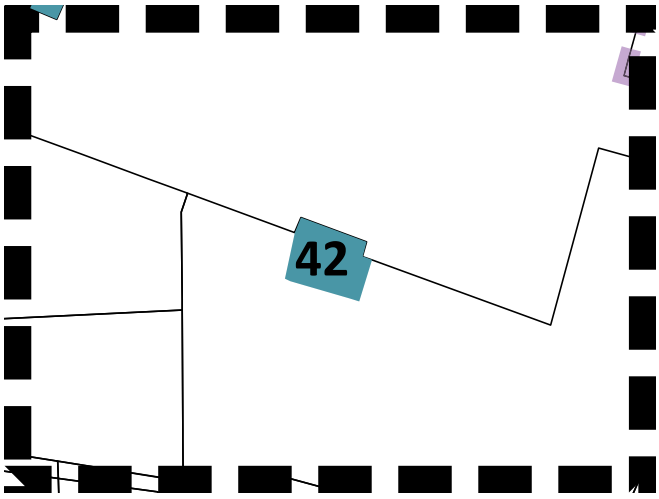

Plan de localisation Ech : 1/1000



Photo repérage 4e trimestre 2023

DESCRIPTION

Type de bâti : Maison de nobles?

Période de construction : XIXe s

Position du bâtiment sur la parcelle : Isolé

Séquence urbaine : Hétérogène

Hauteur : R+3

Matériaux de couverture : Tuiles canal

Matériaux de façade : Enduit, pierre de taille

Registre décoratif : Génoises, corniche moulurée, encadrements de fenêtres de type mauresque, impostes en vitrail

EVALUATION

Intérêt urbain : d'accompagnement (rue secondaire)

Intérêt historique :

Intérêt architectural :

Etat de conservation : Typologie d'origine préservée

Envoyé en préfecture le 24/11/2026
Reçu en préfecture le 24/11/2026
Publié le
ID : 026-200040459-20261112-2026_11_161-DE

INVENTAIRE DU PATRIMOINE BÂTI - SPR MONTÉLIMAR

N° INVENTAIRE 43

LOCALISATION

Adresse principale : 2 RUE MONTANT AU CHÂTEAU
Références cadastrales : AV 578

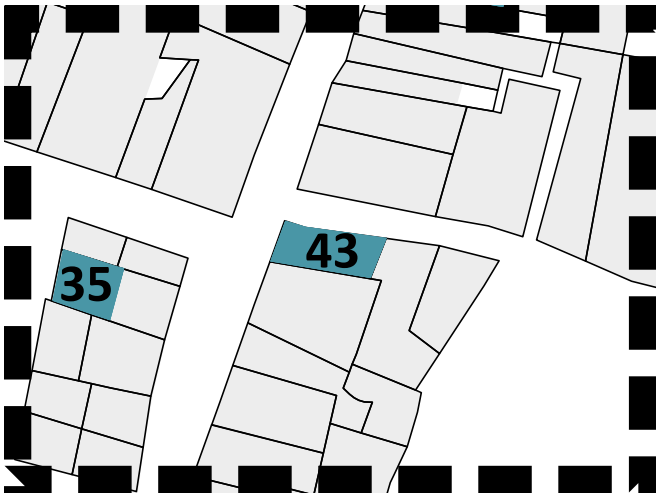

Plan de localisation Ech : 1/1000



Photo repérage 3e trimestre 2021

DESCRIPTION

Type de bâti : Hôtel particulier/ immeuble de bourg?

Période de construction : XVIe s

Position du bâtiment sur la parcelle : Alignement sur rue
Séquence urbaine : Hétérogène

Hauteur : R+3

Matériaux de couverture : Tuiles canal

Matériaux de façade : Enduit, pierre de taille

Registre décoratif : Génoises, encadrements de fenêtres moulurés en pierre de taille, chaine d'angle en pierre de taille avec trompe, cage d'escalier à vis demi hors-œuvre, baie à traverse

EVALUATION

Intérêt urbain : d'accompagnement (en angle et en front de rue)

Intérêt historique :

Intérêt architectural : Régularité de la façade et éléments remarquables tels que la cage d'escalier à vis demi hors-œuvre et la baie à traverse
Etat de conservation : Typologie d'origine préservée (NB : devanture à revoir)

Envoyé en préfecture le 24/11/2026
Reçu en préfecture le 24/11/2026
Publié le
ID : 026-200040459-20261112-2026_11_161-DE

N° INVENTAIRE 44

LOCALISATION

Adresse principale : 122 RUE PIERRE JULIEN
Références cadastrales : AV 568

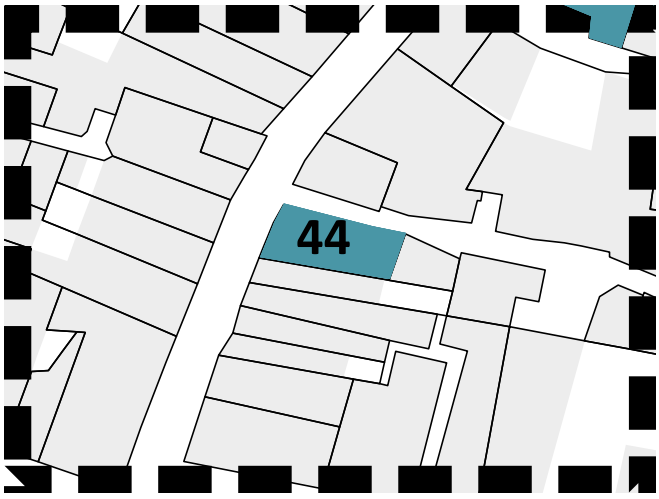

Plan de localisation Ech : 1/1000



Photo repérage 3e trimestre 2021

DESCRIPTION

Type de bâti : Hôtel particulier/Immeuble de bourg

Période de construction : XVIIe s

Position du bâtiment sur la parcelle : Alignement sur rue
Séquence urbaine : Homogène

Hauteur : R+3

Matériaux de couverture : Tuiles canal

Matériaux de façade : Enduit, pierre de taille

Registre décoratif : Génoises, encadrements de fenêtres en pierre de taille, cage d'escalier à vis en demi hors-œuvre, encadrement de porte en pierre de taille avec agrafe

EVALUATION

Intérêt urbain : d'accompagnement (en angle et en front de rue)

Intérêt historique :

Intérêt architectural : Régularité de la façade et élément remarquable tel que la cage d'escalier à vis demi hors-œuvre

Etat de conservation : Typologie d'origine préservée (NB : manque d'entretien, enduit dégradé, devanture à revoir)

Envoyé en préfecture le 24/11/2026
Reçu en préfecture le 24/11/2026
Publié le
ID : 026-200040459-20261112-2026_11_161-DE

N° INVENTAIRE 45

LOCALISATION

Adresse principale : 15 RUE DU FUST
Références cadastrales : AV 806



Plan de localisation — Ech : 1/1000



Photo repérage 3e trimestre 2021

DESCRIPTION

Type de bâti : Immeuble de bourg

Période de construction : XIXe s

Position du bâtiment sur la parcelle : Alignement sur rue

Séquence urbaine : Homogène sur 2 bâtiments

Hauteur : R+3/4?

Matériaux de couverture : Tuiles canal

Matériaux de façade : Enduit, pierre de taille

Registre décoratif : Génoises, encadrement de fenêtres et de la porte en pierre de taille, agrafe

EVALUATION

Intérêt urbain : d'accompagnement (en front de rue)

Intérêt historique :

Intérêt architectural : Régularité de la façade ordonnancée

Etat de conservation : Typologie d'origine préservée (NB : devanture à revoir)

Envoyé en préfecture le 24/11/2026
Reçu en préfecture le 24/11/2026
Publié le
ID : 026-200040459-20261112-2026_11_161-DE

N° INVENTAIRE 46 MAISON DE L'INTENDANT DU PRINCE DE MONACO

LOCALISATION

Adresse principale : 85 RUE PIERRE JULIEN
Références cadastrales : AV 87



Plan de localisation Ech : 1/1000



Photo repérage 3e trimestre 2022

DESCRIPTION

Type de bâti : Palais urbain?

Période de construction : XVIe s

Position du bâtiment sur la parcelle : Alignement sur rue
Séquence urbaine : Homogène

Hauteur : R+3/4?

Matériaux de couverture : Tuiles canal

Matériaux de façade : Enduit, pierre de taille

Registre décoratif : Génoises, encadrement de fenêtres en pierre de taille et moulurés, bandeau mouluré en pierre, cage d'escalier à vis, décor en pierre sculpté au-dessus de la porte, encadrement de porte en pierre sculpté et mouluré

EVALUATION

Intérêt urbain : d'accompagnement (en front de rue)

Intérêt historique :

Intérêt architectural : Éléments remarquables tels que la cage d'escalier à vis et un passage urbain en arc en plein cintre

Etat de conservation : Typologie d'origine préservée

Envoyé en préfecture le 24/11/2026
Reçu en préfecture le 24/11/2026
Publié le
ID : 026-200040459-20261112-2026_11_161-DE

N° INVENTAIRE 47

LOCALISATION

Adresse principale : 1 RUE BOUVERIE
Références cadastrales : AV 311



Plan de localisation Ech : 1/1000



Photo repérage 3e trimestre 2021

DESCRIPTION

Type de bâti : Immeuble de bourg ou Hôtel urbain

Période de construction : XVIe s

Position du bâtiment sur la parcelle : Alignement sur rue
Séquence urbaine : Hétérogène

Hauteur : R+2+ combles à surcroix

Matériaux de couverture : Tuiles canal

Matériaux de façade : Enduit, pierre de taille

Registre décoratif : Génoises, fenêtres à meneaux, surplomb de fenêtre en pierre?, niche avec statue

EVALUATION

Intérêt urbain : d'accompagnement (en angle et en front de rue)

Intérêt historique :

Intérêt architectural : Style Renaissance, éléments remarquables tels que la cage d'escalier à vis demi hors-œuvre, les baies moulurées à meneaux et à traverses
Etat de conservation : Typologie d'origine préservée

Envoyé en préfecture le 24/11/2026
Reçu en préfecture le 24/11/2026
Publié le
ID : 026-200040459-20261112-2026_11_161-DE

INVENTAIRE DU PATRIMOINE BÂTI - SPR MONTÉLIMAR

N° INVENTAIRE 48

LOCALISATION

Adresse principale : 59 RUE PIERRE JULIEN
Références cadastrales : AV 62

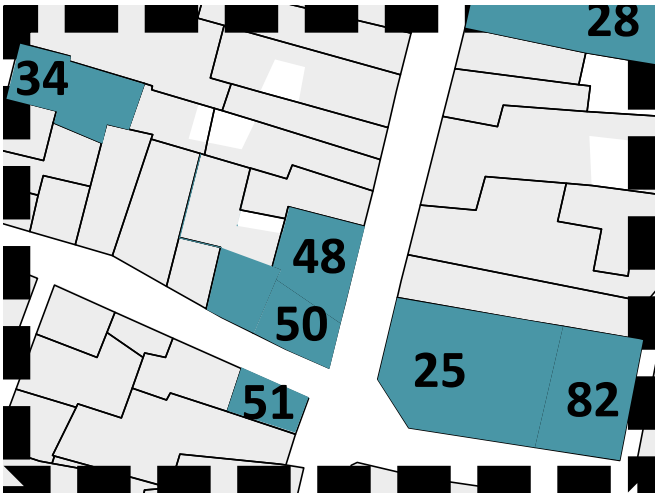

Plan de localisation Ech : 1/1000



Photo repérage 3e trimestre 2022

DESCRIPTION

Type de bâti : Hôtel urbain

Période de construction : XVIe s

Position du bâtiment sur la parcelle : Alignement sur rue

Séquence urbaine : Homogène sur 4 bâtiments

Hauteur : R+3+ combles à surcroix

Matériaux de couverture : Tuiles canal

Matériaux de façade : Enduit, pierre de taille

Registre décoratif : Génoises, encadrements de fenêtres en pierre de taille, cage d'escalier à vis en demi hors-œuvre avec encadrements des baies moulurés

EVALUATION

Intérêt urbain : d'accompagnement (en front de rue)

Intérêt historique :

Intérêt architectural : Élément remarquable tel que la cage d'escalier à vis demi hors-œuvre

Etat de conservation : Typologie d'origine modifiée (NB: devantures, baies)

Envoyé en préfecture le 24/11/2026
Reçu en préfecture le 24/11/2026
Publié le
ID : 026-200040459-20261112-2026_11_161-DE

N° INVENTAIRE 49

LOCALISATION

Adresse principale : 3 RUE MAURICE MEYER
Références cadastrales : AV 1241

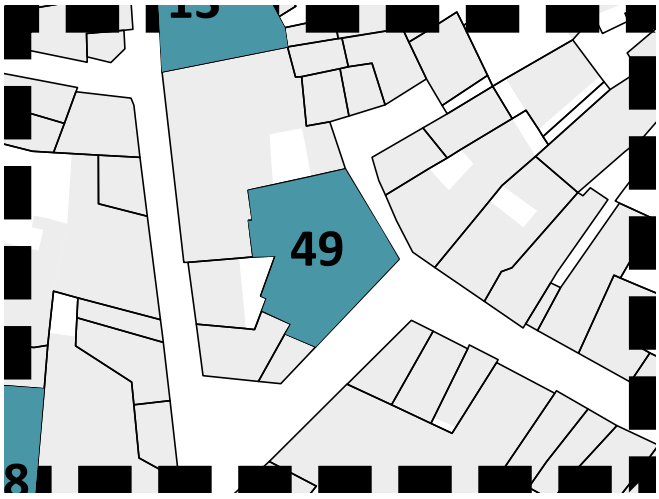

Plan de localisation Ech : 1/1000



Photo repérage 3e trimestre 2021

DESCRIPTION

Type de bâti : Hôtel urbain

Période de construction : XVIIIe s

Position du bâtiment sur la parcelle : Alignement sur rue
Séquence urbaine : Hétérogène

Hauteur : R+2+ combles à surcroix

Matériaux de couverture : Tuiles canal

Matériaux de façade : Enduit, pierre

Registre décoratif : Corniche en pierre moulurée, cordons en pierre en saillie, escalier à vis?, allège en saillie, encadrement de porte avec corde sculptée en pierre, passage

EVALUATION

Intérêt urbain : d'accompagnement (en front de rue)

Intérêt historique : Hôtel urbain du XVIIIe s

Intérêt architectural : Régularité de la façade ordonnancée, éléments remarquables comme l'escalier ou le passage urbain

Etat de conservation : Typologie d'origine préservée

Envoyé en préfecture le 24/11/2026
Reçu en préfecture le 24/11/2026
Publié le
ID : 026-200040459-20261112-2026_11_161-DE

INVENTAIRE DU PATRIMOINE BÂTI - SPR MONTÉLIMAR

N° INVENTAIRE 50

LOCALISATION

Adresse principale : 2 RUE RAYMOND DAUJAT
Références cadastrales : AV 64



Plan de localisation Ech : 1/1000



Photo repérage 3e trimestre 2022

DESCRIPTION

Type de bâti : Immeuble de bourg/Hôtel urbain?

Période de construction : XVIe s

Position du bâtiment sur la parcelle : Alignement sur rue
Séquence urbaine : Hétérogène

Hauteur : R+3+ combles à surcroix

Matériaux de couverture : Tuiles canal

Matériaux de façade : Enduit, pierre de taille

Registre décoratif : Génoises, corniche moulurée en pierre, chaine d'angle en pierre de taille, cage d'escalier à vis demi hors-œuvre, encadrements de fenêtres moulurés en pierre de taille, bandeaux moulurés en pierre, encadrement de porte mouluré en pierre

EVALUATION

Intérêt urbain : d'accompagnement (en angle et en front de rue)

Intérêt historique :

Intérêt architectural : Élément remarquable tel que la cage d'escalier à vis demi hors-œuvre

Etat de conservation : Typologie d'origine modifiée (devantures)

Envoyé en préfecture le 24/11/2026
Reçu en préfecture le 24/11/2026
Publié le
ID : 026-200040459-20261112-2026_11_161-DE

INVENTAIRE DU PATRIMOINE BÂTI - SPR MONTÉLIMAR

N° INVENTAIRE 51

LOCALISATION

Adresse principale : 55 RUE PIERRE JULIEN
Références cadastrales : AV 60

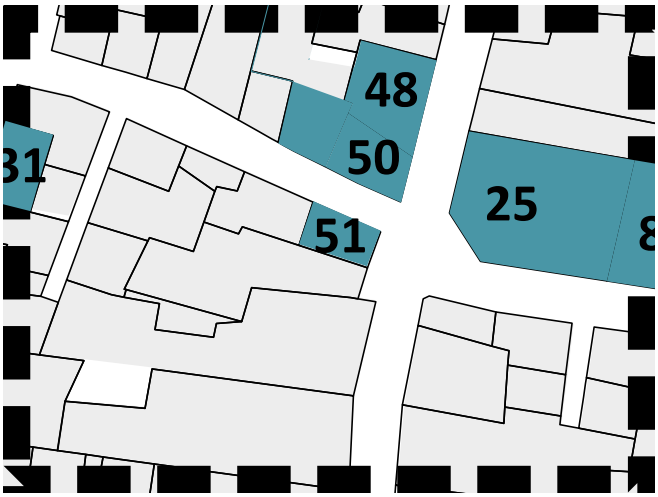

Plan de localisation Ech : 1/1000



Photo repérage 3e trimestre 2022

DESCRIPTION

Type de bâti : Immeuble de bourg/ hôtel urbain

Période de construction : XVI/XVIIe s

Position du bâtiment sur la parcelle : Alignement sur rue
Séquence urbaine : Homogène

Hauteur : R+3 ou R+2+ combles à surcroix

Matériaux de couverture : Tuiles canal

Matériaux de façade : Enduit, pierre de taille

Registre décoratif : Génoises, escalier à vis, encadrements de fenêtres en pierre de taille, baies à traverses, arc en plein cintre en pierre

EVALUATION

Intérêt urbain : d'accompagnement (en angle et en front de rue)

Intérêt historique :

Intérêt architectural : Éléments remarquables tels que la cage d'escalier à vis demi hors-œuvre et les baies à traverses

Etat de conservation : Typologie d'origine modifiée (NB: devantures et composition de façade d'origine)

Envoyé en préfecture le 24/11/2026
Reçu en préfecture le 24/11/2026
Publié le
ID : 026-200040459-20261112-2026_11_161-DE

INVENTAIRE DU PATRIMOINE BÂTI - SPR MONTÉLIMAR

N° INVENTAIRE 52

LOCALISATION

Adresse principale : 130 RUE PIERRE JULIEN
Références cadastrales : AV 1479

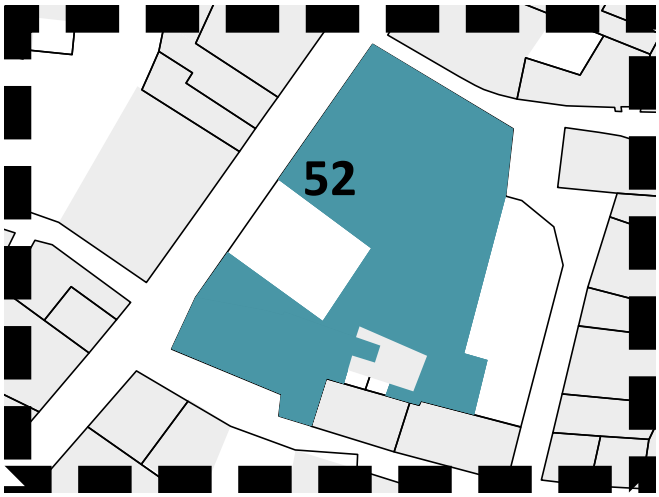

Plan de localisation

Ech : 1/1000



Photo repérage 3e trimestre 2021

DESCRIPTION

Type de bâti : Palais urbain, hôtel urbain?

Période de construction : XVIe s

Position du bâtiment sur la parcelle : Alignement sur rue

Séquence urbaine : Hétérogène

Hauteur : R+2+ combles à surcroix

Matériaux de couverture : Tuiles canal

Matériaux de façade : Enduit, pierre de taille

Registre décoratif : Corniche moulurée, chaines d'angle en pierre avec trompe, oculus, encadrements de fenêtres en pierre moulurés, bandeaux en pierre, fenêtres arquées

EVALUATION

Intérêt urbain : d'accompagnement (en angle et en front de rue)

Intérêt historique :

Intérêt architectural : Façade ordonnoncée

Etat de conservation : Typologie d'origine altérée (Fenêtres à arcatures du rez-de-chaussée partiellement détruites et remplacées par une porte et fenêtre en PVC non qualitatives)

Envoyé en préfecture le 24/11/2026
Reçu en préfecture le 24/11/2026
Publié le
ID : 026-200040459-20261112-2026_11_161-DE

INVENTAIRE DU PATRIMOINE BÂTI - SPR MONTÉLIMAR

N° INVENTAIRE 53

LOCALISATION

Adresse principale : 3 RUE FAUJAS SAINT FONS
Références cadastrales : AV 1503

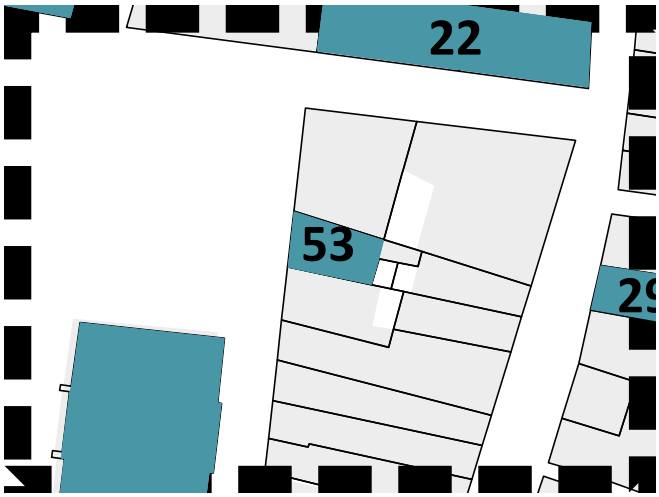

Plan de localisation Ech : 1/1000



Photo repérage 3e trimestre 2021

DESCRIPTION

Type de bâti : Immeuble de bourg

Période de construction : XIXe s

Position du bâtiment sur la parcelle : Alignement sur rue

Séquence urbaine : Homogène

Hauteur : R+2+ combles à la mansart

Matériaux de couverture : Tuiles canal, ardoises

Matériaux de façade : Pierres de taille

Registre décoratif : Mansardes, lucarnes de toit rectangulaires en pierre, agrafes en pierre sculptées, corniche moulurée en pierre avec denticules, fenêtres à encadrements à crossettes en pierre moulurés, balustrades néo-classiques avec petites corniches moulurées, garde-corps en fer forgé ouvragé, consoles en pierre, porte à encadrement à crossettes en pierre mouluré, porte en bois ouvragée

EVALUATION

Intérêt urbain : marqueur fort (sur une place principale)

Intérêt historique :

Intérêt architectural : Style haussmanien, régularité de la façade ordonnancée

Etat de conservation : Typologie d'origine préservée (NB: volets roulants PVC)

Envoyé en préfecture le 24/11/2026
Reçu en préfecture le 24/11/2026
Publié le
ID : 026-200040459-20261112-2026_11_161-DE

N° INVENTAIRE 54

LOCALISATION

Adresse principale : 1 AV D'AYGU
Références cadastrales : AV 252

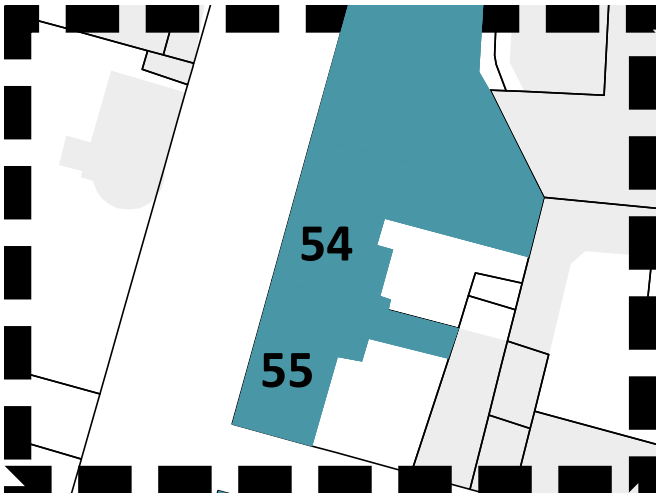

Plan de localisation

Ech : 1/1000



Photo repérage 3e trimestre 2021

DESCRIPTION

Type de bâti : Immeuble de rapport

Période de construction : XIXe s

Position du bâtiment sur la parcelle : Alignement sur rue
Séquence urbaine : Hétérogène

Hauteur : R+3

Matériaux de couverture : Tuiles mécaniques?

Matériaux de façade : Enduit, pierre de taille

Registre décoratif : Corniche en pierre moulurée avec denticules, fenêtres à encadrements à crossettes en pierre moulurés, bandeaux en pierre moulurés, garde-corps en fer forgé ouvragés, pilastres avec chapiteaux corinthiens, consoles en pierre et décor de grappes de raisin avec feuilles de vigne, bossage continu en pierre de taille, arcs surbaissés en pierre de taille, agrafes, porte en bois ouvragée

EVALUATION

Intérêt urbain : marqueur fort (surplombe une large avenue)

Intérêt historique : Immeuble du XIXe s

Intérêt architectural : Style haussmanien, régularité de la façade ordonnancée

Etat de conservation : Typologie d'origine préservée

Envoyé en préfecture le 24/11/2026
Reçu en préfecture le 24/11/2026
Publié le
ID : 026-200040459-20261112-2026_11_161-DE

N° INVENTAIRE 55

LOCALISATION

Adresse principale : 3 AV D'AYGU
Références cadastrales : AV 19

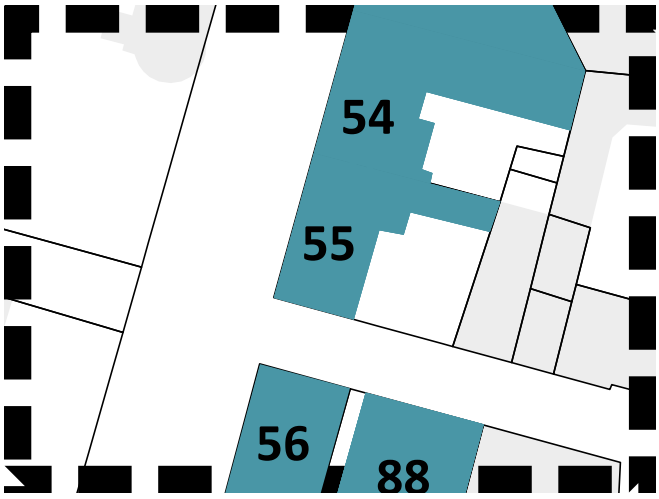

Plan de localisation — Ech : 1/1000



Photo repérage 3e trimestre 2021

DESCRIPTION

Type de bâti : Immeuble de rapport

Période de construction : XIXe s

Position du bâtiment sur la parcelle : Alignement sur rue
Séquence urbaine : Hétérogène

Hauteur : R+2

Matériaux de couverture : Tuiles mécaniques

Matériaux de façade : Enduit, pierre de taille

Registre décoratif : Corniche moulurée avec modillons, bandeaux moulurés, chaine d'angle en pierre de taille, fenêtres à encadrements à crossettes moulurés, peintures décoratives, garde-corps en fer forgé ouvragés, balustrade néo-classique, porte à encadrement à crossettes moulurés, balustrades néo-classique

EVALUATION

Intérêt urbain : marqueur fort (surplombe une large avenue)

Intérêt historique : Immeuble du XIXe s

Intérêt architectural : Régularité de la façade ordonnancée

Etat de conservation : Typologie d'origine préservée

Envoyé en préfecture le 24/11/2026
Reçu en préfecture le 24/11/2026
Publié le
ID : 026-200040459-20261112-2026_11_161-DE

N° INVENTAIRE 56

LOCALISATION

Adresse principale : 5 AV D'AYGU
Références cadastrales : AW 16

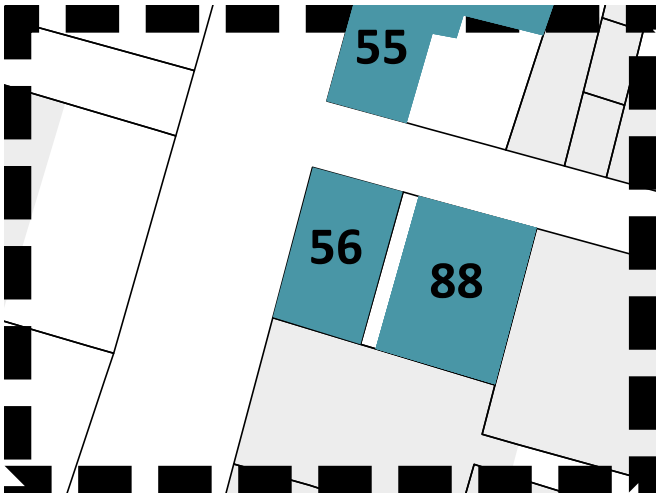

Plan de localisation Ech : 1/1000



Photo repérage 3e trimestre 2021

DESCRIPTION

Type de bâti : Immeuble de rapport

Période de construction : XIXe s

Position du bâtiment sur la parcelle : Alignement sur rue
Séquence urbaine : Hétérogène

Hauteur : R+2+ combles à la mansart

Matériaux de couverture : Tuiles mécaniques, ardoises en écailles
Matériaux de façade : Enduit, pierre de taille

Registre décoratif : Mansardes, lucarnes de toit, corniche en pierre moulurée, agrafes, chaines d'angles à agrafes, encadrements de fenêtres à agrafes sculptées, balustrades néo-classiques, moulures, appuis de fenêtres moulurés, bandeaux en pierre, bossage continu/bossage carré, encadrements de portes en pierre de taille, décors sculptés de végétaux, pilastres avec chapiteaux en pierre

EVALUATION

Intérêt urbain : marqueur fort (surplombe une large avenue)

Intérêt historique : Immeuble du XIXe s

Intérêt architectural : Style haussmanien, régularité de la façade ordonnancée

Etat de conservation : Typologie d'origine préservée

Envoyé en préfecture le 24/11/2026
Reçu en préfecture le 24/11/2026
Publié le
ID : 026-200040459-20261112-2026_11_161-DE

INVENTAIRE DU PATRIMOINE BÂTI - SPR MONTÉLIMAR

N° INVENTAIRE 57

LOCALISATION

Adresse principale : 20 QUAI DU ROUBION
Références cadastrales : AW 2

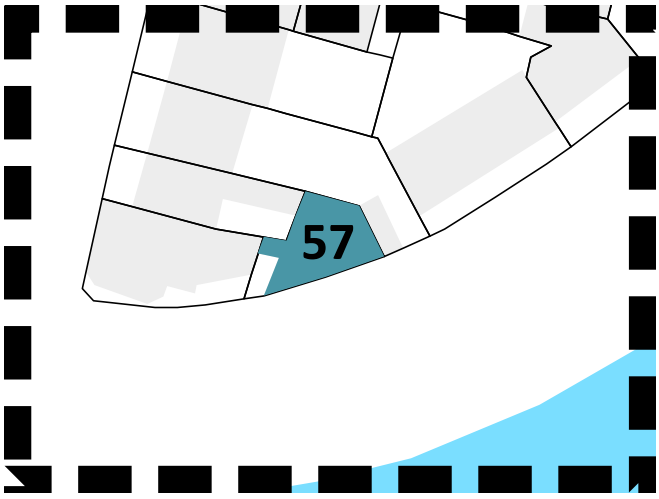

Plan de localisation Ech : 1/1000



Photo repérage 3e trimestre 2021

DESCRIPTION

Type de bâti : Maison de faubourg

Période de construction : XIXe s.

Position du bâtiment sur la parcelle : Alignement sur rue

Séquence urbaine : Hétérogène

Hauteur : R+2

Matériaux de couverture : Tuiles canal

Matériaux de façade : Enduit, pierre de taille

Registre décoratif : Fronton circulaire, corniche moulurée, décors en grès, frise décorative avec éléments en grès, chaines d'angles en pierre à bossage rustique, encadrements de fenêtres multi-matériaux, avec agrafes en terre cuite sculptées, allèges de fenêtres à bossage carré/rustique ou décorées de grès, encadrement de porte en pierre décoré de vermiculures, agrafe et bossage rustique

EVALUATION

Intérêt urbain : marqueur fort (en surplomb du quai)

Intérêt historique :

Intérêt architectural : Style Art Nouveau

Etat de conservation : Typologie d'origine préservée

Envoyé en préfecture le 24/11/2026
Reçu en préfecture le 24/11/2026
Publié le
ID : 026-200040459-20261112-2026_11_161-DE

INVENTAIRE DU PATRIMOINE BÂTI - SPR MONTÉLIMAR

N° INVENTAIRE 58

LOCALISATION

Adresse principale : 1 RUE PORTE NEUVE
Références cadastrales : AV 11

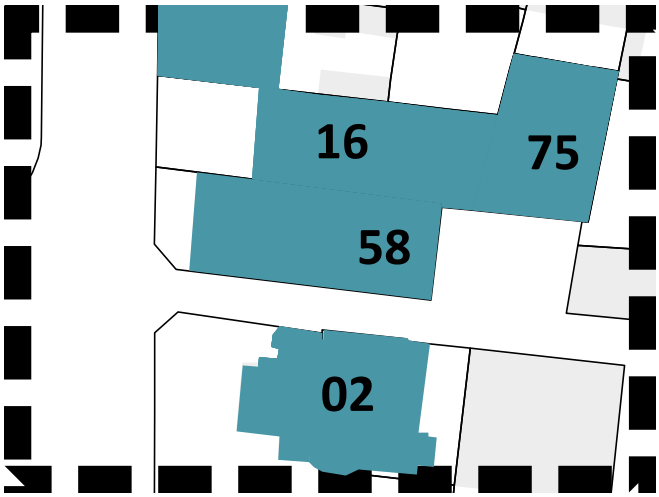

Plan de localisation Ech : 1/1000



Photo repérage 4e trimestre 2023

DESCRIPTION

Type de bâti : Immeuble de rapport

Période de construction : XIXe s

Position du bâtiment sur la parcelle : Alignement sur rue/ en retrait
Séquence urbaine : Hétérogène

Hauteur : R+2

Matériaux de couverture : Tuiles mécaniques

Matériaux de façade : Enduit, pierre de taille

Registre décoratif : Corniche moulurée en pierre, corbeaux, encadrements de fenêtres moulurés avec frontons circulaires et rectangulaires, pilastres avec chapiteaux, bandeaux moulurés, fenêtres à encadrements à crossettes moulurés, balcon avec garde-corps en fer forgé ouvragé, consoles sculptées, bossage continu et lisse, encadrement de porte en pierre mouluré, porte en bois ouvragée

EVALUATION

Intérêt urbain : marqueur fort (surplombe un boulevard)

Intérêt historique :

Intérêt architectural : Style néo-classique, régularité de la façade ordonnancée et ornementée

Etat de conservation : Typologie d'origine préservée

Envoyé en préfecture le 24/11/2026
Reçu en préfecture le 24/11/2026
Publié le
ID : 026-200040459-20261112-2026_11_161-DE

N° INVENTAIRE 59

LOCALISATION

Adresse principale : 1 BD MEYNOT
Références cadastrales : AV 1143



Plan de localisation

Ech : 1/1000



Photo repérage 3e trimestre 2021

DESCRIPTION

Type de bâti : Immeuble de rapport

Période de construction : XIXe s

Position du bâtiment sur la parcelle : En retrait?

Séquence urbaine : Homogène

Hauteur : R+3

Matériaux de couverture : Tuiles mécaniques

Matériaux de façade : Enduit, pierre

Registre décoratif : Corniche moulurée avec modillons, bandeaux moulurés, encadrements de fenêtres arqués et moulurés, garde-corp en fer forgé ouvragés

EVALUATION

Intérêt urbain : marqueur fort (en bout de rue et fait face au Relais de l'Empereur)

Intérêt historique :

Intérêt architectural : Régularité de la façade ordonnancée

Etat de conservation : Typologie d'origine préservée

Envoyé en préfecture le 24/11/2026
Reçu en préfecture le 24/11/2026
Publié le
ID : 026-200040459-20261112-2026_11_161-DE

INVENTAIRE DU PATRIMOINE BÂTI - SPR MONTÉLIMAR

N° INVENTAIRE 60

LOCALISATION

Adresse principale : 17 BD MARRE DESMARAIS
Références cadastrales : AV 168

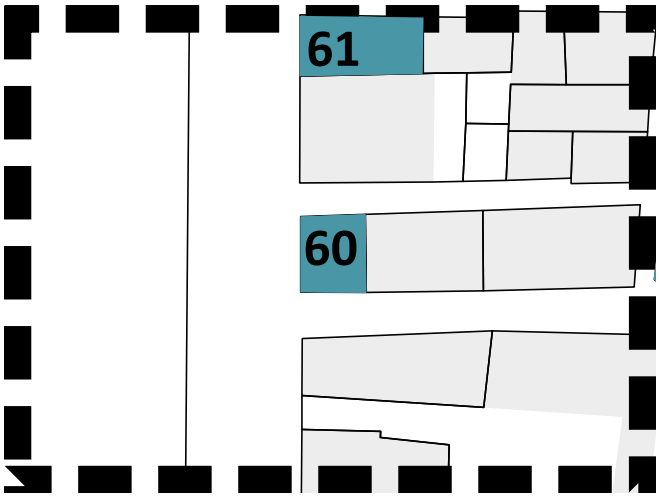

Plan de localisation Ech : 1/1000



Photo repérage 3e trimestre 2021

DESCRIPTION

Type de bâti : Immeuble de rapport

Période de construction : XIXe s

Position du bâtiment sur la parcelle : Alignement sur rue
Séquence urbaine : Hétérogène

Hauteur : R+3

Matériaux de couverture : Tuiles canal

Matériaux de façade : Enduit, pierre

Registre décoratif : Fronton en pierre avec Œil de bœuf ouvragé et volutes, corniche en pierre de taille moulurée avec modillons, encadrements de fenêtres moulurés, garde-corps en fer forgé ouvragé, décors moulurés en relief, bandeaux moulurés en pierre, encadrements de fenêtres moulurés avec décors sculptés

EVALUATION

Intérêt urbain : marqueur fort (surplombe le bout de rue)

Intérêt historique :

Intérêt architectural : Façade ordonnoncée

Etat de conservation : Typologie d'origine modifiée (NB: devanture et pierre de taille?)

Envoyé en préfecture le 24/11/2026
Reçu en préfecture le 24/11/2026
Publié le
ID : 026-200040459-20261112-2026_11_161-DE

INVENTAIRE DU PATRIMOINE BÂTI - SPR MONTÉLIMAR

N° INVENTAIRE 61

LOCALISATION

Adresse principale : 13 BD MARRE DESMARAIS
Références cadastrales : AV 176

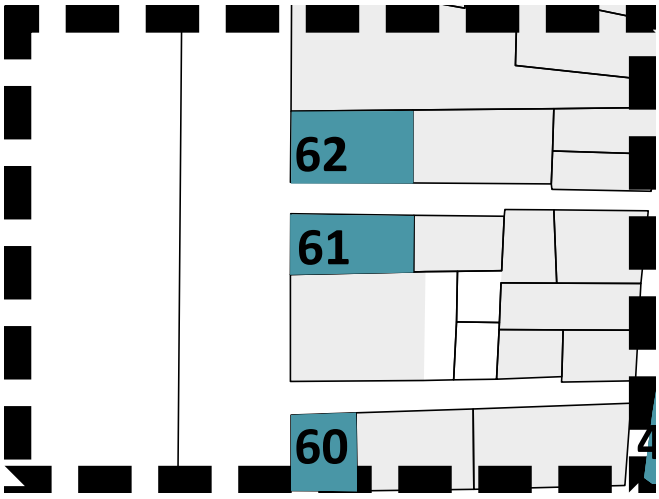

Plan de localisation

Ech : 1/1000



Photo repérage 3e trimestre 2021

DESCRIPTION

Type de bâti : Immeuble de rapport bourgeois

Période de construction : XIXe s

Position du bâtiment sur la parcelle : Alignement sur rue
Séquence urbaine : Hétérogène

Hauteur : R+4

Matériaux de couverture : Ardoises et zinc

Matériaux de façade : Pierre de taille

Registre décoratif : Mansardes avec lucarnes moulurées avec volutes et œil de bœuf, corniche en pierre de taille moulurée, bossage continu, encadrements de fenêtres arqués et moulurés, garde-corps en fer forgé ouvragés, bandeau en pierre mouluré, balcons avec corniche moulurée et consoles en pierre, encadrement de porte arqué et mouluré

EVALUATION

Intérêt urbain : marqueur fort (surplombe un boulevard)

Intérêt historique :

Intérêt architectural : Style haussmanien, régularité de la façade ordonnancée

Etat de conservation : Typologie d'origine préservée

Envoyé en préfecture le 24/11/2026
Reçu en préfecture le 24/11/2026
Publié le
ID : 026-200040459-20261112-2026_11_161-DE

INVENTAIRE DU PATRIMOINE BÂTI - SPR MONTÉLIMAR

N° INVENTAIRE 62

LOCALISATION

Adresse principale : 11 BD MARRES DESMARAIS
Références cadastrales : AV 177

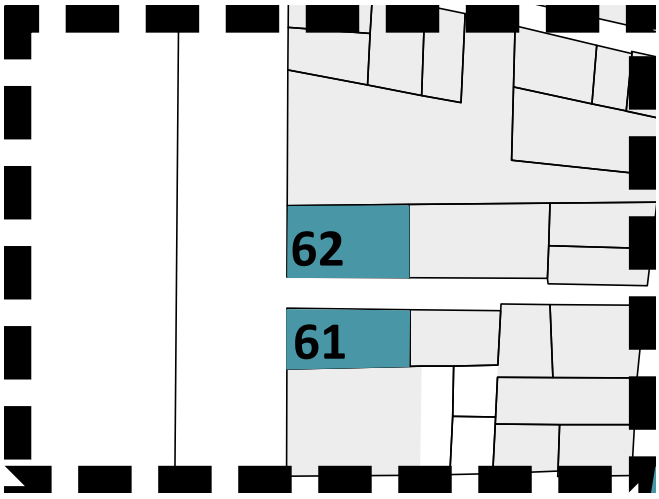

Plan de localisation Ech : 1/1000



Photo repérage 3e trimestre 2021

DESCRIPTION

Type de bâti : Immeuble de rapport

Période de construction : XIXe s

Position du bâtiment sur la parcelle : Alignement sur rue
Séquence urbaine : Hétérogène

Hauteur : R+4

Matériaux de couverture : Tuiles canal

Matériaux de façade : Pierre de taille, enduit

Registre décoratif : Corniche en pierre moulurée avec modillons sculptés, chaine d'angle en pierre de taille, encadrements de fenêtres en pierre arqués, agrafes en pierre sculptées, balcons avec garde-corps en fer forgé ouvragé et consoles en pierre sculptées, bandeau mouluré

EVALUATION

Intérêt urbain : marqueur fort (surplombe un boulevard)

Intérêt historique :

Intérêt architectural : Style haussmanien, régularité de la façade ordonnancée

Etat de conservation : Typologie d'origine modifiée (réhaussement d'un étage?, ouvertures de la façade sud bouchées)

Envoyé en préfecture le 24/11/2026
Reçu en préfecture le 24/11/2026
Publié le
ID : 026-200040459-20261112-2026_11_161-DE

N° INVENTAIRE 63 VILLA CHABAUD

LOCALISATION

Adresse principale : 16 AV D'AYGU
Références cadastrales : AT 272

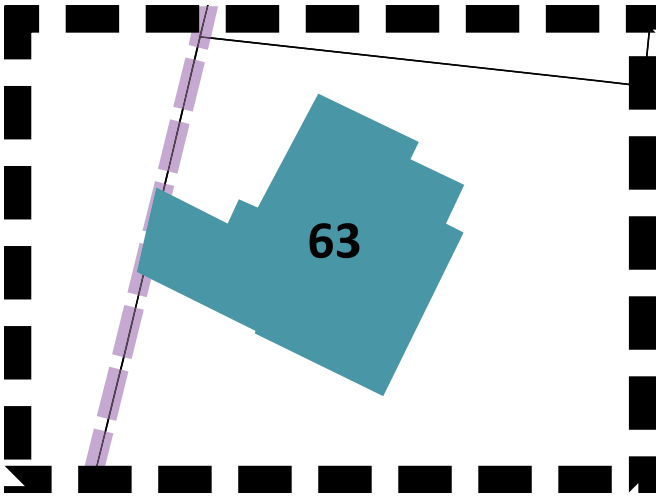

Plan de localisation Ech : 1/1000



Photo repérage 3e trimestre 2021

DESCRIPTION

Type de bâti : Maison de maître

Période de construction : XIXe s

Position du bâtiment sur la parcelle : Isolé

Séquence urbaine : Hétérogène

Hauteur : R+2+ combles

Matériaux de couverture : Tuiles mécaniques

Matériaux de façade : Pierre de taille

Registre décoratif : Corniche moulurée, frontons triangulaires avec oculus, bandeaux moulurés, chaines d'angles en pierre de taille, encadrement de fenêtres avec petites corniches, auvent en ferronnerie, rampe d'escalier néo-classique

EVALUATION

Intérêt urbain : d'accompagnement (en retrait de la rue)

Intérêt historique : Marqueur historique, cette villa fait écho à une famille importante de la vill, les Chabaud

Intérêt architectural : Régularité de la façade ordonnancée

Etat de conservation : Typologie d'origine préservée

Envoyé en préfecture le 24/11/2026
Reçu en préfecture le 24/11/2026
Publié le
ID : 026-200040459-20261112-2026_11_161-DE

INVENTAIRE DU PATRIMOINE BÂTI - SPR MONTÉLIMAR

N° INVENTAIRE 64

LOCALISATION

Adresse principale : 2 CHE DE LA DAME
Références cadastrales : AS 379

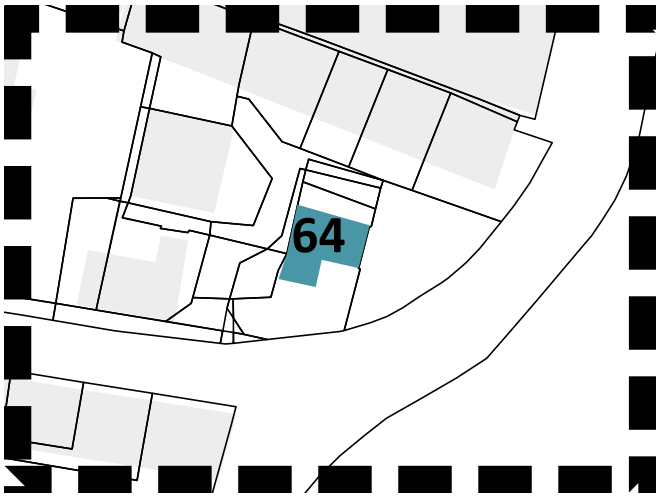

Plan de localisation — Ech : 1/1000



Photo repérage 3e trimestre 2021

DESCRIPTION

Type de bâti : Villa de villégiature

Période de construction : XIX/XXe s

Position du bâtiment sur la parcelle : Isolé

Séquence urbaine : Hétérogène

Hauteur : R+1+ combles

Matériaux de couverture : Tuiles mécaniques

Matériaux de façade : Enduit, pierre, bois

Registre décoratif : Épis de faîtage, toit à longs pans débordants, aisseliers, fenêtre arquée avec appui mouluré, tourelle, frise décorative sculptée, gardes-corps, bow-window

EVALUATION

Intérêt urbain : marqueur fort (dans l'axe d'une rue)

Intérêt historique : Typologie de la villa de villégiature du XIXe s

Intérêt architectural : Style ecclectique, usage de la polychromie

Etat de conservation : Typologie d'origine préservée

Envoyé en préfecture le 24/11/2026
Reçu en préfecture le 24/11/2026
Publié le
ID : 026-200040459-20261112-2026_11_161-DE

INVENTAIRE DU PATRIMOINE BÂTI - SPR MONTÉLIMAR

N° INVENTAIRE 65

LOCALISATION

Adresse principale : 26 AV DU TEIL
Références cadastrales : AL 121

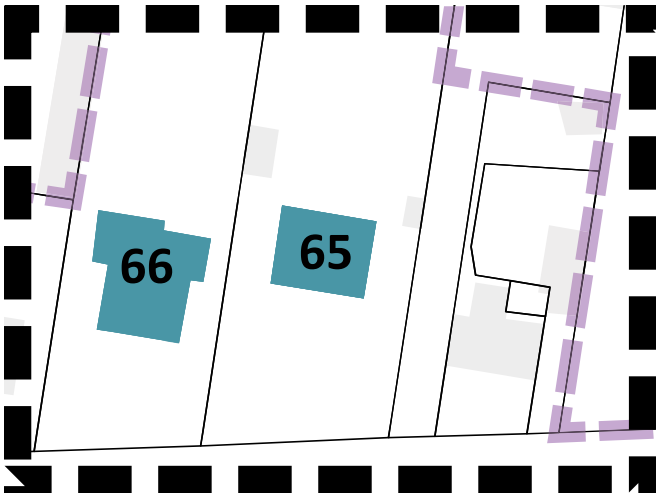

Plan de localisation

Ech : 1/1000



Photo repérage 3e trimestre 2021

DESCRIPTION

Type de bâti : Maison de maître

Période de construction : XIX/XXe s

Position du bâtiment sur la parcelle : Isolé

Séquence urbaine : Hétérogène

Hauteur : R+1+ combles à la mansart

Matériaux de couverture : Ardoises

Matériaux de façade : Enduit, pierre de taille

Registre décoratif : Épis de faîtage, crête de toit, mansardes, lucarne axiale avec fronton et volutes en pierre, lucarnes-pignon avec frontons triangulaires, oeils de boeuf, corniche en pierre moulurée, pilastres, fenêtres à encadrements à crossettes en pierre, agrafes en pierre, décors sculptés, bandeau mouluré, marquise en fer forgé ouvragé, porte en bois ouvragée

EVALUATION

Intérêt urbain : d'accompagnement (en retrait de la rue)

Intérêt historique :

Intérêt architectural : Style néo-classique (château à la française), régularité de la façade ordonnancée

Etat de conservation : Typologie d'origine préservée

Envoyé en préfecture le 24/11/2026
Reçu en préfecture le 24/11/2026
Publié le
ID : 026-200040459-20261112-2026_11_161-DE

INVENTAIRE DU PATRIMOINE BÂTI - SPR MONTÉLIMAR

N° INVENTAIRE 66

LOCALISATION

Adresse principale : 28 AV DU TEIL
Références cadastrales : AL 213

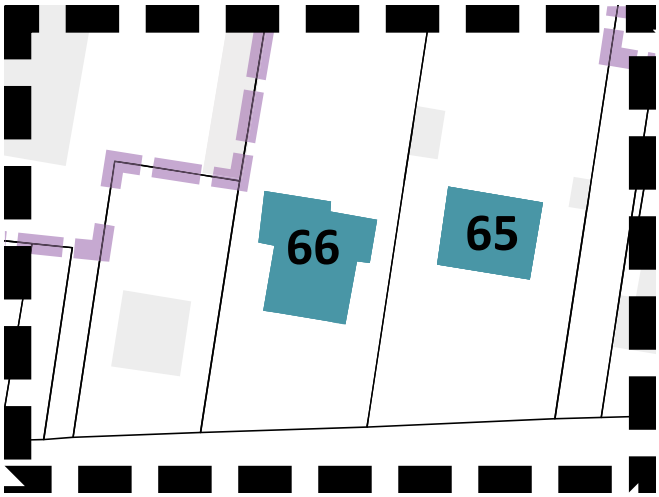

Plan de localisation

Ech : 1/1000



Photo repérage 3e trimestre 2021

DESCRIPTION

Type de bâti : Maison de maître

Période de construction : XIX/XXe s

Position du bâtiment sur la parcelle : Isolé

Séquence urbaine : Hétérogène

Hauteur : R+1+ combles

Matériaux de couverture : Tuiles mécaniques

Matériaux de façade : Enduit

Registre décoratif : Lucarne-pignon, corniche moulurée avec modillons, chaines d'angles, encadrements de fenêtres décorés, balcon avec garde-corps en fer forgé ouvragé, bandeau mouluré, marquise en fer forgé

EVALUATION

Intérêt urbain : d'accompagnement (en retrait de la rue)

Intérêt historique :

Intérêt architectural : Régularité de la façade ordonnancée

Etat de conservation : Typologie d'origine préservée

Envoyé en préfecture le 24/11/2026
Reçu en préfecture le 24/11/2026
Publié le
ID : 026-200040459-20261112-2026_11_161-DE

N° INVENTAIRE 67 ANCIEN GRAND CAFÉ MILAND

LOCALISATION

Adresse principale : 21 CHE DES CHARMETTES
Références cadastrales : AR 218

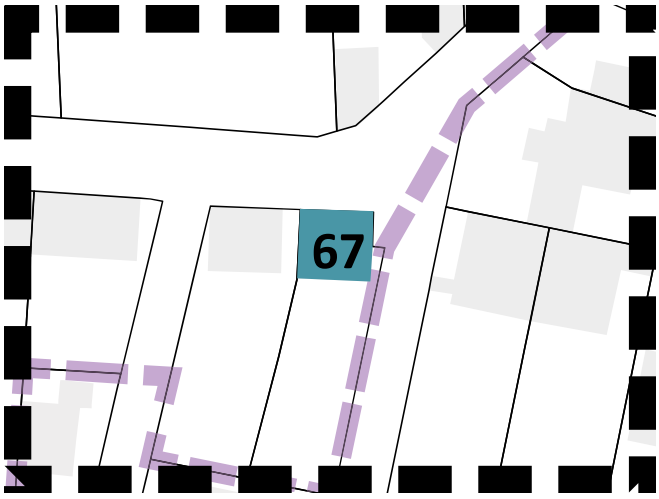

Plan de localisation Ech : 1/1000



Photo repérage 3e trimestre 2021

DESCRIPTION

Type de bâti : Maison de maître

Période de construction : XIX/XXe s

Position du bâtiment sur la parcelle : Alignement sur rue

Séquence urbaine : Hétérogène

Hauteur : R+1+ combles

Matériaux de couverture : Tuiles mécaniques

Matériaux de façade : Enduit

Registre décoratif : Lucarne axiale, corniche avec denticules, cordon, encadrements de fenêtres, auvent en fer forgé ouvragé

EVALUATION

Intérêt urbain : d'accompagnement (en angle et en front de rue)

Intérêt historique :

Intérêt architectural : Régularité de la façade ordonnancée

Etat de conservation : Typologie d'origine préservée (NB: porte en aluminium)

Envoyé en préfecture le 24/11/2026
Reçu en préfecture le 24/11/2026
Publié le
ID : 026-200040459-20261112-2026_11_161-DE

N° INVENTAIRE 68

LOCALISATION

Adresse principale : 10 CHE DES ALEXIS
Références cadastrales : AW 133

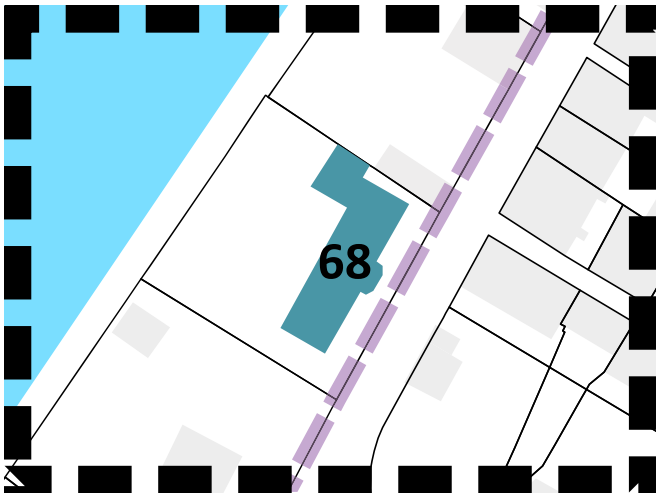

Plan de localisation

Ech : 1/1000



Photo repérage 3e trimestre 2021

DESCRIPTION

Type de bâti : Maison de maître

Période de construction : XIX/XXe s

Position du bâtiment sur la parcelle : Isolé

Séquence urbaine : Hétérogène

Hauteur : R+1+ combles

Matériaux de couverture : Tuiles mécaniques

Matériaux de façade : Enduit, pierre de taille

Registre décoratif : Lucarnes-pignon, corniche moulurée, cordon mouluré, encadrement de porte avec corniche moulurée, porte en bois ouvragée

EVALUATION

Intérêt urbain : d'accompagnement (en retrait de la rue)

Intérêt historique :

Intérêt architectural : Régularité de la façade ordonnancée

Etat de conservation : Typologie d'origine préservée

Envoyé en préfecture le 24/11/2026
Reçu en préfecture le 24/11/2026
Publié le
ID : 026-200040459-20261112-2026_11_161-DE

INVENTAIRE DU PATRIMOINE BÂTI - SPR MONTÉLIMAR

N° INVENTAIRE 69

LOCALISATION

Adresse principale : 4 QUAI DU ROUBION
Références cadastrales : AW 362

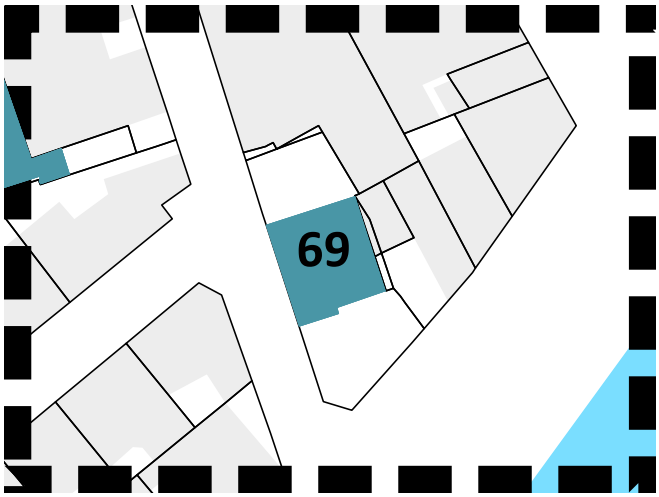

Plan de localisation

Ech : 1/1000



Photo repérage 3e trimestre 2021

DESCRIPTION

Type de bâti : Villa de villégiature

Période de construction : XIX/XXe s

Position du bâtiment sur la parcelle : Isolé

Séquence urbaine : Hétérogène

Hauteur : R+1+ combles

Matériaux de couverture : Tuiles mécaniques

Matériaux de façade : Enduit, brique terre cuite, grès

Registre décoratif : Épi de faîtage, toit à longs pans débordants, motifs en brique de terre cuite, aisseliers, corniche moulurée, frise décorative avec décors en grès ou faiences, frises en brique de terre cuite, encadrements de fenêtres mixte (brique de terre cuite) avec agrafes, garde-corps en fer forgé, bow-window

EVALUATION

Intérêt urbain : d'accompagnement (en angle et en retrait de la rue)

Intérêt historique :

Intérêt architectural : Style écclectique, usage de la polychromie

Etat de conservation : Typologie d'origine préservée

Envoyé en préfecture le 24/11/2026
Reçu en préfecture le 24/11/2026
Publié le
ID : 026-200040459-20261112-2026_11_161-DE

INVENTAIRE DU PATRIMOINE BÂTI - SPR MONTÉLIMAR

N° INVENTAIRE 70

LOCALISATION

Adresse principale : 31 AV DE ROCHEMAURE
Références cadastrales : AL 470

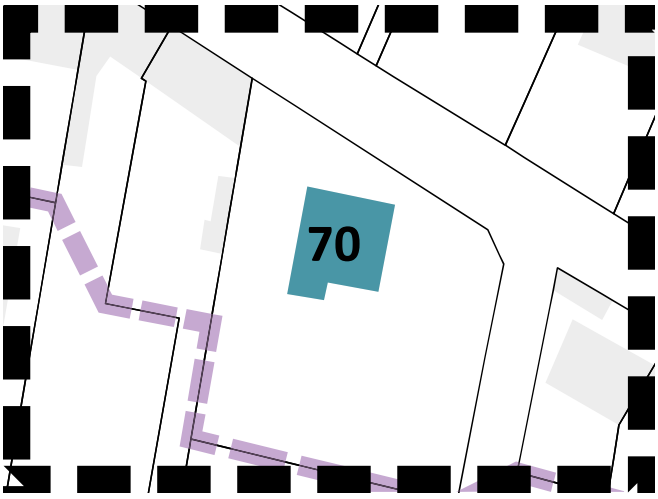

Plan de localisation Ech : 1/1000



Photo repérage 3e trimestre 2021

DESCRIPTION

Type de bâti : Maison de villégiature?

Période de construction : XIX/XXe s

Position du bâtiment sur la parcelle : Isolé

Séquence urbaine : Hétérogène

Hauteur : R+2+ combles ou R+3

Matériaux de couverture : Tuiles mécaniques, ardoises
Matériaux de façade : Enduit, pierre de taille, brique en terre cuite, grès

Registre décoratif : Épi de faîtage, aisseliers, chaines d'angles en pierre, décors ponctuels en grès, encadrements de fenêtres mixte (brique de terre cuite), garde-corps en terre cuite?, cordon, chaine d'angle en pierre de taille

EVALUATION

Intérêt urbain : d'accompagnement (en retrait de la rue)

Intérêt historique :

Intérêt architectural : Style écclectique, usage de la polychromie

Etat de conservation : Typologie d'origine préservée

Envoyé en préfecture le 24/11/2026
Reçu en préfecture le 24/11/2026
Publié le
ID : 026-200040459-20261112-2026_11_161-DE

INVENTAIRE DU PATRIMOINE BÂTI - SPR MONTÉLIMAR

N° INVENTAIRE 71

LOCALISATION

Adresse principale : 14 BIS BD DU PECHER
Références cadastrales : AH 229

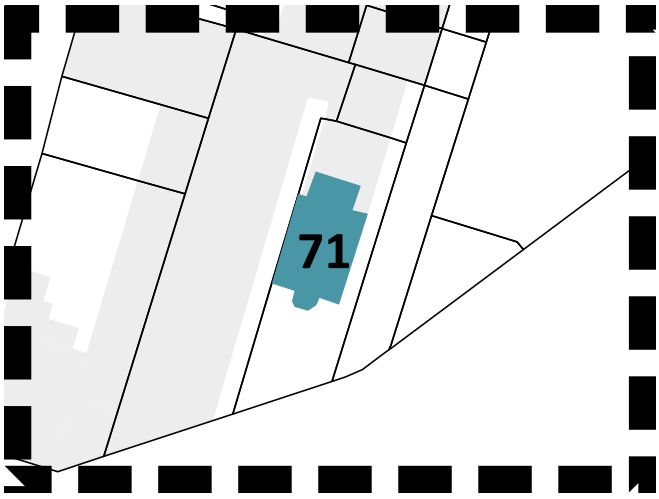

Plan de localisation Ech : 1/1000



Photo repérage 3e trimestre 2021

DESCRIPTION

Type de bâti : Maison de maître/ villa de villégiature

Période de construction : XIX/XXe s

Position du bâtiment sur la parcelle : En retrait

Séquence urbaine : Hétérogène

Hauteur : R+2+ combles

Matériaux de couverture : Tuiles mécaniques, ardoises en écailles
Matériaux de façade : Enduit, pierre de taille

Registre décoratif : Encadrement de fenêtre arqué, chaines d'angles en pierre, agrafes, aisseliers, décors sculptés, encadrements de fenêtres et de portes en pierre, bow-window, balustrade néo-classique

EVALUATION

Intérêt urbain : d'accompagnement (en retrait de la rue)

Intérêt historique :

Intérêt architectural : Style écclectique

Etat de conservation : Typologie d'origine préservée

Envoyé en préfecture le 24/11/2026
Reçu en préfecture le 24/11/2026
Publié le
ID : 026-200040459-20261112-2026_11_161-DE

N° INVENTAIRE 72 VILLA CLAIRE

LOCALISATION

Adresse principale : 6 RUE CHABAUD
Références cadastrales : AW 29

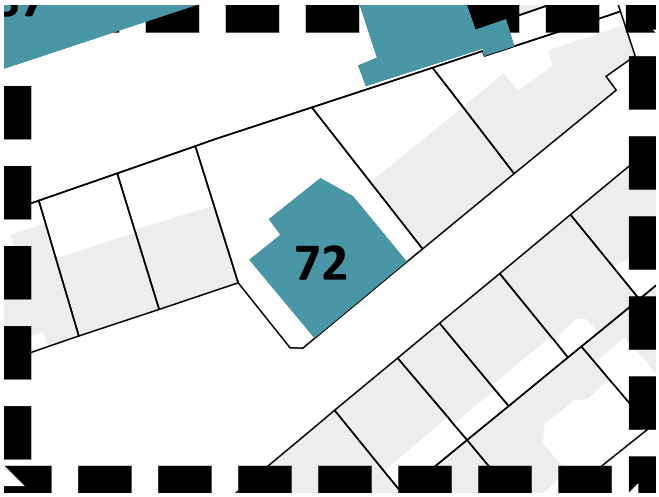

Plan de localisation Ech : 1/1000



Photo repérage 3e trimestre 2021

DESCRIPTION

Type de bâti : Villa urbaine

Période de construction : XXe s

Position du bâtiment sur la parcelle : Alignement sur la rue
Séquence urbaine : Hétérogène

Hauteur : R+2

Matériaux de couverture : Tuiles canal et tuiles mécaniques?
Matériaux de façade : Enduit

Registre décoratif : Génoises, fenêtre arquée, tourelle, auvent maçonné

EVALUATION

Intérêt urbain : d'accompagnement (en angle et en front de rue)

Intérêt historique :

Intérêt architectural :

Etat de conservation : Typologie d'origine préservée

Envoyé en préfecture le 24/11/2026
Reçu en préfecture le 24/11/2026
Publié le
ID : 026-200040459-20261112-2026_11_161-DE

N° INVENTAIRE 73 VILLA CLAIRE

LOCALISATION

Adresse principale : 1 RUE DES BELGES
Références cadastrales : AS 290

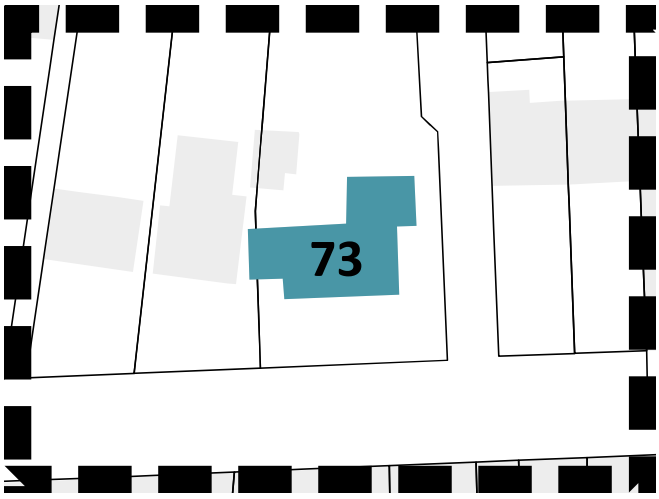

Plan de localisation Ech : 1/1000



Photo repérage 3e trimestre 2021

DESCRIPTION

Type de bâti : Maison de maître

Période de construction : XIX/XXe s

Position du bâtiment sur la parcelle : Isolé

Séquence urbaine : Homogène

Hauteur : R+1

Matériaux de couverture : Tuiles mécaniques

Matériaux de façade : Enduit, pierre de taille

Registre décoratif : Épis de faîtage, oeils de bœuf, décors de toit artichauts, ornements de toit en dent de scie maçonnés, chaines d'angles en pierre, corniche en pierre moulurée, cordon mouluré, fenêtres à encadrements à crossettes en pierre, bandeau mouluré, encadrement de porte à crossettes en pierre, balustrades néo-classique

EVALUATION

Intérêt urbain : d'accompagnement (en retrait de la rue)

Intérêt historique :

Intérêt architectural : Régularité de la façade ordonnancée

Etat de conservation : Typologie d'origine préservée

Envoyé en préfecture le 24/11/2026
Reçu en préfecture le 24/11/2026
Publié le
ID : 026-200040459-20261112-2026_11_161-DE

INVENTAIRE DU PATRIMOINE BÂTI - SPR MONTÉLIMAR

N° INVENTAIRE 74

LOCALISATION

Adresse principale : 18 AV DU TEIL
Références cadastrales : AS 270

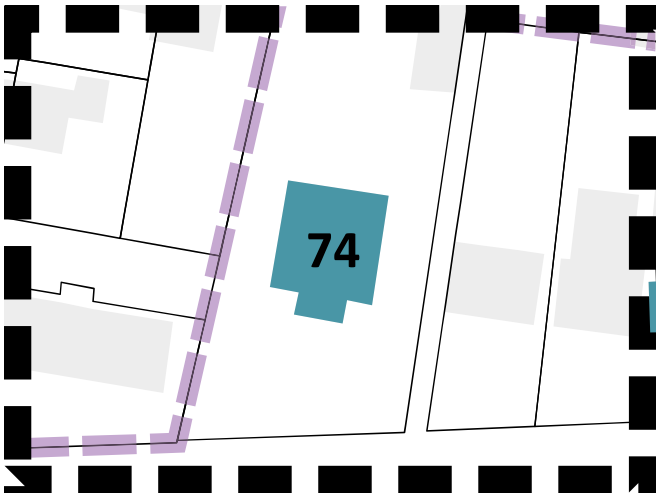

Plan de localisation Ech : 1/1000



Photo repérage 3e trimestre 2021

DESCRIPTION

Type de bâti : Maison de maître

Période de construction : XIX/XXe s

Position du bâtiment sur la parcelle : Isolé

Séquence urbaine : Homogène

Hauteur : R+1+ combles

Matériaux de couverture : Tuiles mécaniques

Matériaux de façade : Enduit, pierre de taille

Registre décoratif : Épis de faîtage, ornement de toit, lucarnes-pignon avec frontons triangulaires, frontons triangulaires, corniche moulurée en pierre, corbeaux, bandeau mouluré, encadrements de fenêtres en pierre, agrafes, auvent en ferronnerie, porte en bois, escalier magistral, porte cochère?

EVALUATION

Intérêt urbain : d'accompagnement (en retrait de la rue)

Intérêt historique :

Intérêt architectural : Régularité de la façade ordonnancée

Etat de conservation : Typologie d'origine préservée

Envoyé en préfecture le 24/11/2026
Reçu en préfecture le 24/11/2026
Publié le
ID : 026-200040459-20261112-2026_11_161-DE

N° INVENTAIRE 75 ANCIENNE POSTE

LOCALISATION

Adresse principale : 3 RUE PORTE NEUVE
Références cadastrales : AV 18

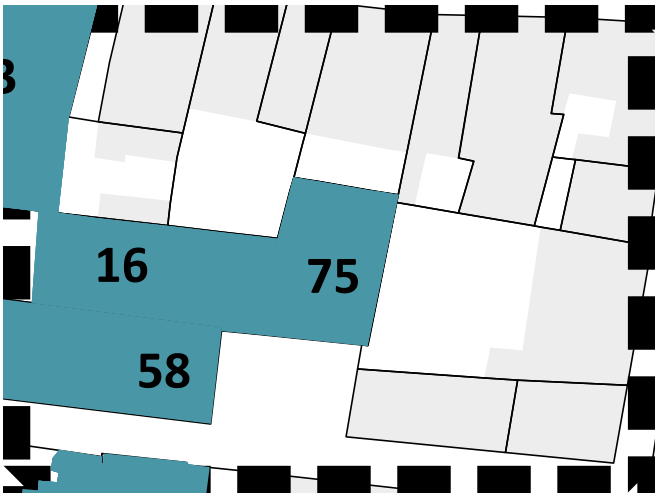

Plan de localisation Ech : 1/1000



Photo repérage 3e trimestre 2021

DESCRIPTION

Type de bâti : Équipement public

Période de construction : XIXe s

Position du bâtiment sur la parcelle : En retrait

Séquence urbaine : Hétérogène

Hauteur : R+1+ combles à la Mansart

Matériaux de couverture : Ardoises, zinc

Matériaux de façade : Pierre de taille

Registre décoratif : Fronton entrecoupé et mouluré, lucarnes de toit, corniche en pierre moulurée, corbeaux sculptés, frise sculptée à dominance végétale, pilastres, fenêtres à encadrements à crossettes en pierre, agrafes en pierre sculptées, balcon avec garde-corps en fer forgé ouvragé, consoles en pierre sculptées, moulures

EVALUATION

Intérêt urbain : marqueur fort (surplombe une place)

Intérêt historique :

Intérêt architectural : Régularité de la façade ordonnancée et ornementée

Etat de conservation : Typologie d'origine préservée

Envoyé en préfecture le 24/11/2026
Reçu en préfecture le 24/11/2026
Publié le
ID : 026-200040459-20261112-2026_11_161-DE

N° INVENTAIRE 76 CASERNES SAINT-MARTIN

LOCALISATION

Adresse principale : AV CINQUANTE DEUXIEME RI
Références cadastrales : AH 360, 364, 365,



Plan de localisation Ech : 1/5000



Photo repérage 3e trimestre 2021

DESCRIPTION

Type de bâti : Édifice militaire ?

Période de construction : XVIIIe s

Position du bâtiment sur la parcelle : Isolé

Séquence urbaine : Hétérogène/homogène

Hauteur : R+3

Matériaux de couverture : Tuiles mécaniques?

Matériaux de façade : Enduit, terre cuite, pierre

Registre décoratif : Corniche moulurée mixte (terre cuite) avec corbeaux, génoises, chaines d'angles encadrements de fenêtres, bandeaux

EVALUATION

Intérêt urbain : marqueur fort (surplombe une avenue principale)

Intérêt historique : Marqueur historique militaire, ces casernes témoignent de l'histoire militaire montilienne et constituent un repère urbain important.

Intérêt architectural : Régularité de la façade ordonnancée

Etat de conservation : Typologie d'origine préservée (NB :

Envoyé en préfecture le 24/11/2026
Reçu en préfecture le 24/11/2026
Publié le
ID : 026-200040459-20261112-2026_11_161-DE

N° INVENTAIRE 77 ECOLE (PRIMAIRE PUBLIQUE LES ALLÉES)

LOCALISATION

Adresse principale : 17 RUE QUATRE ALLIANCES
Références cadastrales : AV 133

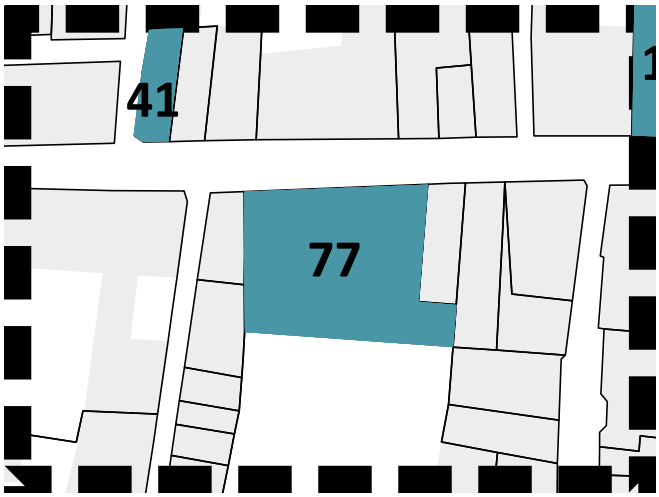

Plan de localisation Ech : 1/1000



Photo repérage 3e trimestre 2021

DESCRIPTION

Type de bâti : Équipement public

Période de construction : XIXe s.

Position du bâtiment sur la parcelle : Alignement sur rue
Séquence urbaine : Homogène sur 4 bâtiments

Hauteur : R+2

Matériaux de couverture : Tuiles canal

Matériaux de façade : Enduit, pierre de taille

Registre décoratif : Génoises, encadrements de fenêtres arqués, encadrement de porte en pierre de taille avec corniche moulurée, porte en bois

EVALUATION

Intérêt urbain : d'accompagnement (en front de rue)

Intérêt historique :

Intérêt architectural : Régularité de la façade ordonnancée

Etat de conservation : Typologie d'origine préservée

Envoyé en préfecture le 24/11/2026
Reçu en préfecture le 24/11/2026
Publié le
ID : 026-200040459-20261112-2026_11_161-DE

INVENTAIRE DU PATRIMOINE BÂTI - SPR MONTÉLIMAR

N° INVENTAIRE 78 MAIRIE ANNEXE

LOCALISATION

Adresse principale : 3 PL LEOPOLD BLANC
Références cadastrales : AV 842

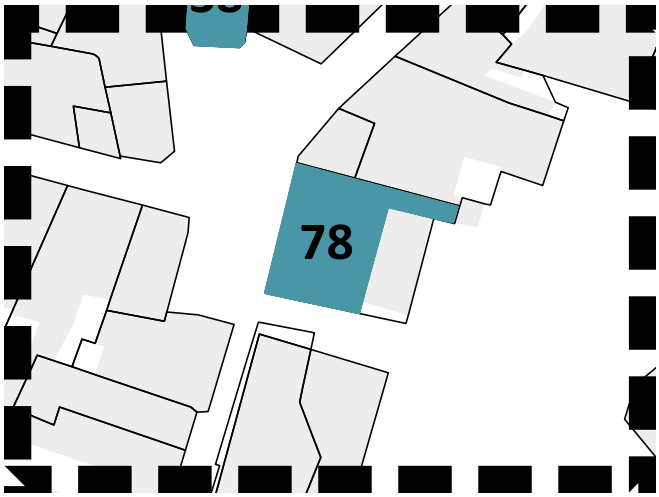

Plan de localisation Ech : 1/1000



Photo repérage 3e trimestre 2021

DESCRIPTION

Type de bâti : Équipement public

Période de construction : XIXe s

Position du bâtiment sur la parcelle :

Séquence urbaine : Hétérogène

Hauteur : R+3

Matériaux de couverture : Tuiles canal

Matériaux de façade : Enduit, pierre de taille

Registre décoratif : Corniche en pierre moulurée avec modillons et denticules, chaines d'angles en pierre de taille, encadrements de fenêtres en pierre, bandeaux en pierre moulurés, encadrement de porte en pierre de taille avec un bossage lisse

EVALUATION

Intérêt urbain : marqueur fort (surplombe une place principale)

Intérêt historique :

Intérêt architectural : Régularité de la façade ordonnancée

Etat de conservation : Typologie d'origine préservée

Envoyé en préfecture le 24/11/2026
Reçu en préfecture le 24/11/2026
Publié le
ID : 026-200040459-20261112-2026_11_161-DE

N° INVENTAIRE 79 HÔTEL DE VILLE ET PALAIS DE JUSTICE

LOCALISATION

Adresse principale : 2 PL EMILE LOUBET
Références cadastrales : AV 28, AV 1166

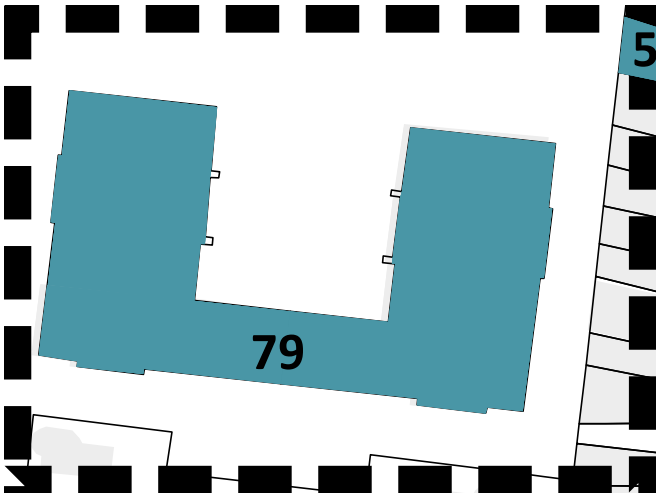

Plan de localisation Ech : 1/1000



Photo repérage 3e trimestre 2021

DESCRIPTION

Type de bâti : Équipement public

Période de construction : XIXe s

Position du bâtiment sur la parcelle : Isolé

Séquence urbaine : Hétérogène

Hauteur : R+1+ combles à la Mansart

Matériaux de couverture : Ardoises, zinc

Matériaux de façade : Pierre de taille

Registre décoratif : Mansardes, lucarnes de toit circulaire, œils de bœuf, corniche en pierre moulurée, chaines d'angles en pierre de taille, encadrements de fenêtres avec frontons, balcons avec garde-corps maçonnés et consoles, bandeaux moulurés, bossage continu, encadrements de fenêtres arqués et moulurés, agrafes, encadrement de porte arqué et porte en bois

EVALUATION

Intérêt urbain : marqueur fort (surplombe une place principale)

Intérêt historique : Marqueur historique

Intérêt architectural : Style néo-classique, régularité des façades ordonnancées et ornementées

Etat de conservation : Typologie d'origine préservée

Envoyé en préfecture le 24/11/2026
Reçu en préfecture le 24/11/2026
Publié le
ID : 026-200040459-20261112-2026_11_161-DE

N° INVENTAIRE 80 LE THÉÂTRE MUNICIPAL

LOCALISATION

Adresse principale : 1 PL DU THÉÂTRE
Références cadastrales : AT 47

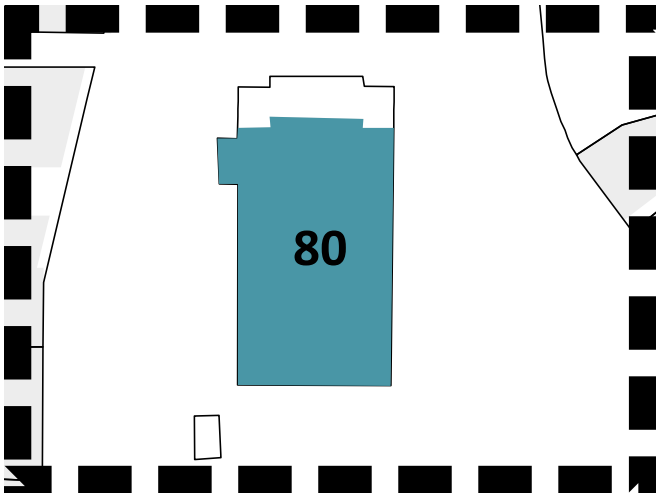

Plan de localisation Ech : 1/1000



Photo repérage 4e trimestre 2023

DESCRIPTION

Type de bâti : Équipement public

Période de construction : (1882-1885) XIXe s

Position du bâtiment sur la parcelle : Isolé

Séquence urbaine : Hétérogène

Hauteur : R+1+ combles

Matériaux de couverture : Zinc

Matériaux de façade : Enduit, pierre de taille

Registre décoratif : Fronton surbaissé, balustrades néo-classique, chaines d'angles en pierre de taille, encadrements de fenêtres moulurés avec frontons triangulaires, colonnes avec chapiteaux ioniques, encadements de fenêtres en pierre de taille

EVALUATION

Intérêt urbain : marqueur fort (dans l'axe du boulevard)

Intérêt historique : Marqueur historique, ce théâtre fut construit durant le mandat d'Émile Loubet, maire de Montélimar et Président de la République de 1899 à 1906

Intérêt architectural : Style néo-classique, théâtre à l'italienne

Etat de conservation : Typologie d'origine préservée

Envoyé en préfecture le 24/11/2026
Reçu en préfecture le 24/11/2026
Publié le
ID : 026-200040459-20261112-2026_11_161-DE

N° INVENTAIRE 81 LA GARE

LOCALISATION

Adresse principale : LA GARE
Références cadastrales : AS 401

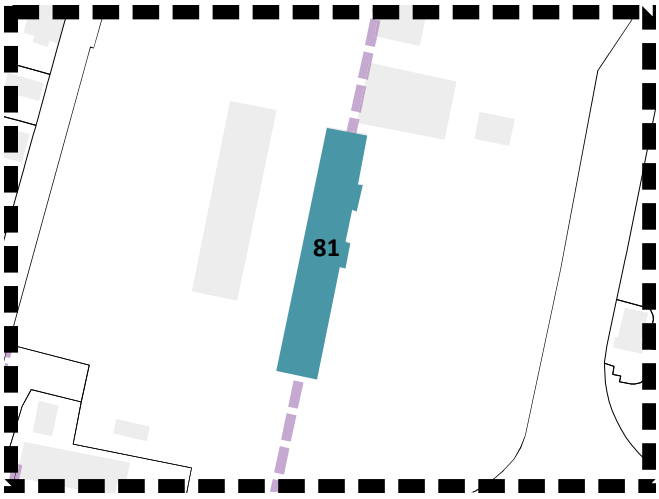

Plan de localisation Ech : 1/2000



Photo repérage 3e trimestre 2021

DESCRIPTION

Type de bâti : Édifice public

Période de construction : (1854) XIXe s

Position du bâtiment sur la parcelle : Isolé

Séquence urbaine : Homogène

Hauteur : R+1

Matériaux de couverture : Tuiles mécaniques

Matériaux de façade : Enduit

Registre décoratif : Aisseliers, encadrements de fenêtres, bandeau mouluré

EVALUATION

Intérêt urbain : marqueur fort (situé en face du jardin public)

Intérêt historique : Marqueur historique et patrimoine ferroviaire, la gare de Montélimar a été mise en service en 1854 par la Compagnie du chemin de fer de Lyon à la Méditerranée

Intérêt architectural :

Etat de conservation : Typologie d'origine préservée

Envoyé en préfecture le 24/11/2026
Reçu en préfecture le 24/11/2026
Publié le
ID : 026-200040459-20261112-2026_11_161-DE

N° INVENTAIRE 82 ANCIENNE CAISSE D'ÉPARGNE

LOCALISATION

Adresse principale : 3 RUE ROGER POYOL
Références cadastrales : AV 906

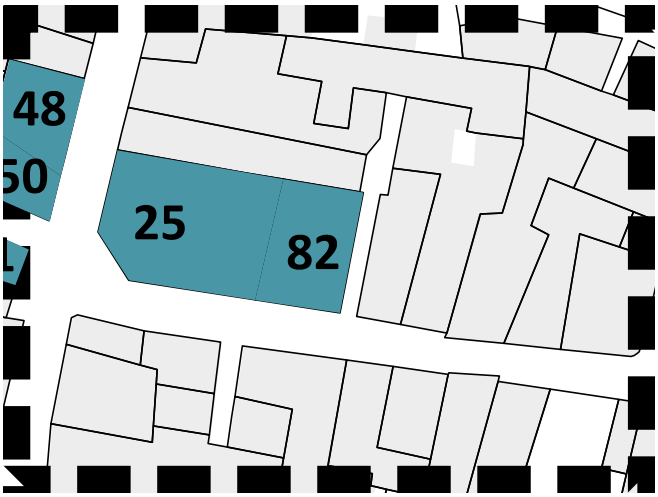

Plan de localisation Ech : 1/1000



Photo repérage 4e trimestre 2023

DESCRIPTION

Type de bâti : Équipement public

Période de construction : XIXe s

Position du bâtiment sur la parcelle : Alignement sur rue
Séquence urbaine : Hétérogène

Hauteur : R+2

Matériaux de couverture : Tuiles canal, zinc

Matériaux de façade : Pierre de taille, enduit

Registre décoratif : Fronton sculpté, corniche en pierre moulurée, modillons et denticules, fenêtres à encadrements à crossettes moulurés, bandeau mouluré, chapiteaux, pilastres, fenêtres à encadrements à crossettes moulurés avec frontons triangulaires et agrafes, balcon avec garde-corp en fer forgé ouvragé, consoles sculptées, décor sculpté (épi de blé), encadrements de porte et fenêtres arqués

EVALUATION

Intérêt urbain : d'accompagnement (en front de rue)

Intérêt historique :

Intérêt architectural : Régularité de la façade ordonnancée et ornementée

Etat de conservation : Typologie d'origine préservée

Envoyé en préfecture le 24/11/2026
Reçu en préfecture le 24/11/2026
Publié le
ID : 026-200040459-20261112-2026_11_161-DE

N° INVENTAIRE 83 LES HALLES (ANCIENNE BANQUE DE FRANCE)

LOCALISATION

Adresse principale : 41 BD MARRE DESMARAIS
Références cadastrales : AV 13

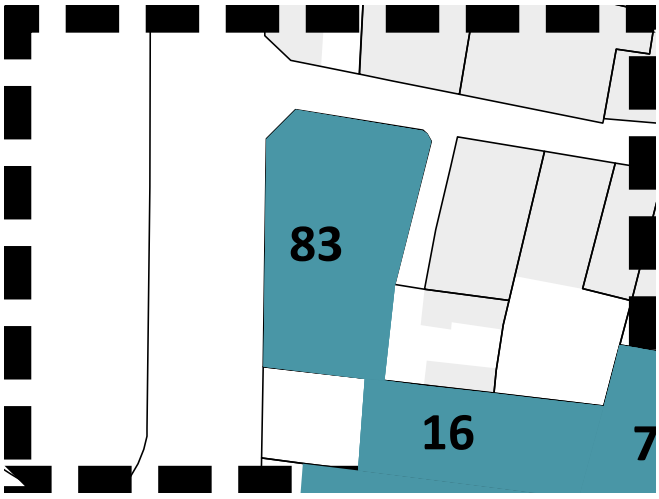

Plan de localisation

Ech : 1/1000



Photo repérage 3e trimestre 2021

DESCRIPTION

Type de bâti : Équipement public

Période de construction : XIXe/XXe s

Position du bâtiment sur la parcelle : Alignement sur la rue
Séquence urbaine : Homogène

Hauteur : Rdc

Matériaux de couverture : Zinc, tuiles mécaniques

Matériaux de façade : Pierre de taille

Registre décoratif : Corniche moulurée en pierre, balustrade néo-classique, bandeau mouluré en pierre, bossage continu et lisse, arcades avec agrafes, porte d'entrée en ferronnerie

EVALUATION

Intérêt urbain : marqueur fort (situé au carrefour entre le Boulevard Marre Desmarais et la rue Raymond Daujat)

Intérêt historique : Marqueur historique, avant de devenir les halles de Montélimar, la Banque de France se tenait dans ces locaux

Intérêt architectural : Style néo-classique

Etat de conservation : Typologie d'origine préservée

Envoyé en préfecture le 24/11/2026
Reçu en préfecture le 24/11/2026
Publié le
ID : 026-200040459-20261112-2026_11_161-DE

N° INVENTAIRE 84 CHÂTEAU DES ADHÉMAR (PALAIS)

LOCALISATION

Adresse principale : RUE DE NARBONNE
Références cadastrales : AV 1198

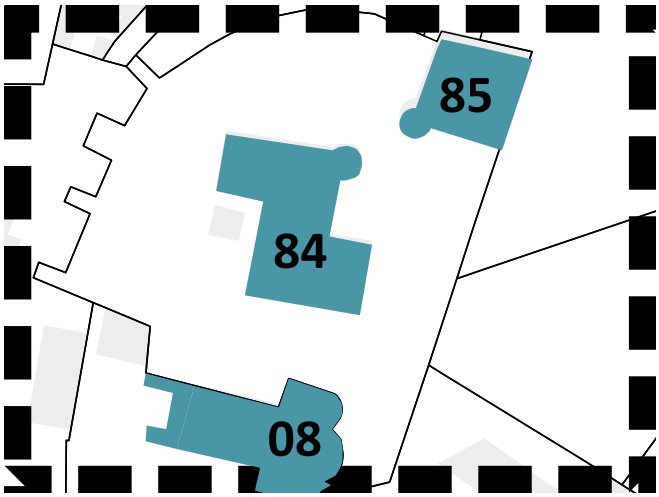

Plan de localisation Ech : 1/1000



Photo repérage 4e trimestre 2023

DESCRIPTION

Type de bâti : Château/ édifice défensif ?

Période de construction : XIIe s

Position du bâtiment sur la parcelle : Isolé (fait parti d'un ensemble fortifié?)
Séquence urbaine : Hétérogène/Homogène?

Hauteur :

Matériaux de couverture : Tuiles canal, pierre

Matériaux de façade : Pierre et pierre de taille

Registre décoratif : Fenêtres à arcature, claveaux sculptés à couleur alternante, chapiteaux portés par des colonnettes cylindriques ou carrées, archivolte de billettes, fenêtres en forme de niche surmontées d'un fronton triangulaire de billettes, porche monumental, fenêtres à meneaux et traverses, meurtrières, encadrements de fenêtres en pierre de taille

EVALUATION

Intérêt urbain : marqueur fort (ce corp de logis est édifé en appui sur la motte castrale au milieu d'une cour et sa façade principale est tournée vers la ville)
Intérêt historique : Marqueur historique rappelant l'origine médiévale de la ville de Montélimar

Intérêt architectural : Style roman, l'architecture exceptionnelle de ce palais lui vaut son titre de Monument Historique classé. Chemin de ronde sur les remparts.
Etat de conservation : Typologie d'origine préservée

Envoyé en préfecture le 24/11/2026
Reçu en préfecture le 24/11/2026
Publié le
ID : 026-200040459-20261112-2026_11_161-DE

N° INVENTAIRE 85 DONJON DU CHÂTEAU DES ADHÉMAR

LOCALISATION

Adresse principale : 24 RUE DU CHÂTEAU
Références cadastrales : AV 1198

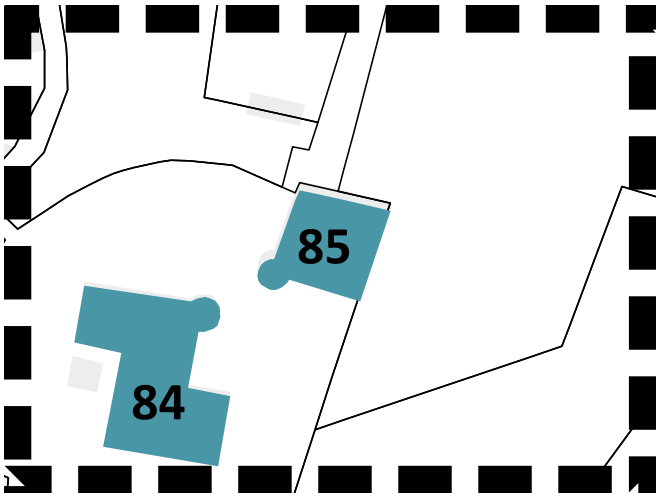

Plan de localisation Ech : 1/1000



Photo repérage 4e trimestre 2023

DESCRIPTION

Type de bâti : Donjon carré

Période de construction : XIIIe s

Position du bâtiment sur la parcelle : Isolé (fait parti d'un ensemble fortifié?)
Séquence urbaine : Homogène

Hauteur :

Matériaux de couverture : Tuiles canal

Matériaux de façade : Pierre, pierre de taille

Registre décoratif : Tourelle, meurtrières

EVALUATION

Intérêt urbain : marqueur fort (en angle de la citadelle)

Intérêt historique : Marqueur historique rappelant l'histoire médiévale de la ville de Montélimar

Intérêt architectural : Style roman, donjon base carré relié au chemin de ronde sur les remparts.

Etat de conservation : Typologie d'origine préservée

Envoyé en préfecture le 24/11/2026
Reçu en préfecture le 24/11/2026
Publié le
ID : 026-200040459-20261112-2026_11_161-DE

N° INVENTAIRE 86 CHÂTEAU COMTAL DE NARBONNE

LOCALISATION

Adresse principale : RUE DE NARBONNE
Références cadastrales : AV 1199

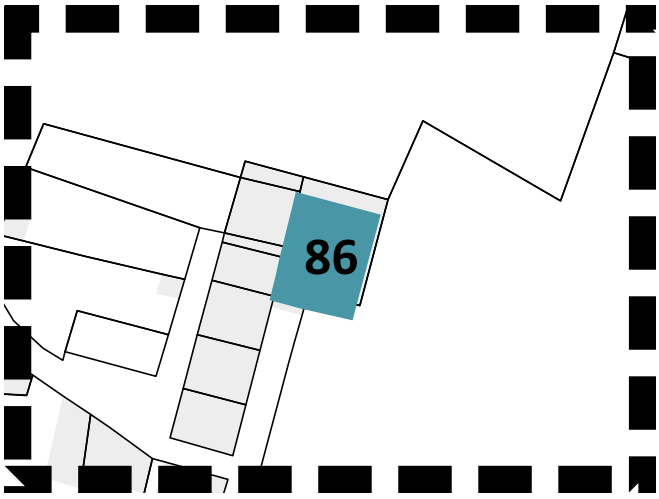

Plan de localisation Ech : 1/1000



Photo repérage 4e trimestre 2023

DESCRIPTION

Type de bâti : Château

Période de construction : (1374-1378) XIVe s

Position du bâtiment sur la parcelle : Isolé

Séquence urbaine : Homogène

Hauteur : 24m

Matériaux de couverture : Toiture plate, pierre

Matériaux de façade :

Registre décoratif : Meutrières, baie cintrée avec encadrement en pierre de taille

EVALUATION

Intérêt urbain : marqueur fort (située vers l'entrée du parc du château)

Intérêt historique : Marqueur historique rappelant l'histoire médiévale de la ville de Montélimar

Intérêt architectural : Style roman

Etat de conservation : Typologie d'origine préservée

Envoyé en préfecture le 24/11/2026
Reçu en préfecture le 24/11/2026
Publié le
ID : 026-200040459-20261112-2026_11_161-DE

N° INVENTAIRE 87 RELAIS DE L'EMPEREUR

LOCALISATION

Adresse principale : 1 PL MARX DORMOY
Références cadastrales : AW 32

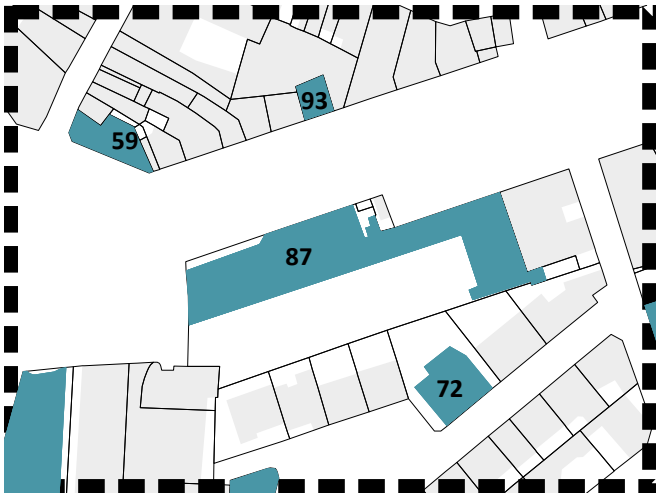

Plan de localisation Ech : 1/2000



Photo repérage 3e trimestre 2021

DESCRIPTION

Type de bâti : Hôtel urbain

Période de construction : (1774) XVIIIe s

Position du bâtiment sur la parcelle : Alignement sur rue
Séquence urbaine : Hétérogène

Hauteur : R+2

Matériaux de couverture : Tuiles canal

Matériaux de façade : Enduit, pierre de taille

Registre décoratif : Fronton surbaissé, corniche en pierre de taille moulurée, génoises, chaines d'angles en pierre de taille, bandeaux, encadrements de fenêtres, calcon avec garde-corps en fer forgé ouvragé, encadements de portes en pierre de taille

EVALUATION

Intérêt urbain : marqueur fort (emplacement stratégique : en tête d'un boulevard)

Intérêt historique : Marqueur historique, cet ancien relais de poste est un lieu de mémoire dans lequel des personnalités (Napoléon, Général de Gaulle, Léon Blum) ont séjourné
Intérêt architectural : Régularité de la façade ordonnancée

Etat de conservation : Typologie d'origine préservée (NB : enduit dégradé)

Envoyé en préfecture le 24/11/2026
Reçu en préfecture le 24/11/2026
Publié le
ID : 026-200040459-20261112-2026_11_161-DE

N° INVENTAIRE 88 ANCIENNE FABRIQUE DE NOUGAT LE VAL ROUBION

LOCALISATION

Adresse principale : 2 RUE ANTOINETTE VIGNAL
Références cadastrales : AW 17

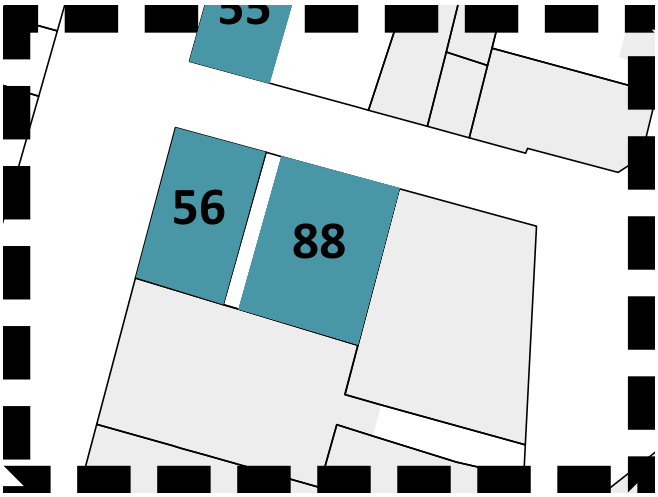

Plan de localisation Ech : 1/1000



Photo repérage 3e trimestre 2021

DESCRIPTION

Type de bâti : Édifice industriel

Période de construction : XIXe s

Position du bâtiment sur la parcelle : Alignement sur rue
Séquence urbaine : Hétérogène

Hauteur : R+1

Matériaux de couverture : Tuiles canal

Matériaux de façade : Enduit, brique de terre cuite, pierre de taille

Registre décoratif : Aisseliers, encadrements de fenêtres en briques de terre cuite et pierre, arcade en briques de terre cuite, agrafe

EVALUATION

Intérêt urbain : d'accompagnement (en front de rue)

Intérêt historique : Marqueur historique témoignant de l'essor des usines de nougat en ville au XIXe s

Intérêt architectural :

Etat de conservation : Typologie d'origine préservée

Envoyé en préfecture le 24/11/2026
Reçu en préfecture le 24/11/2026
Publié le
ID : 026-200040459-20261112-2026_11_161-DE

N° INVENTAIRE 89

LOCALISATION

Adresse principale : 1 AV JOHN KENNEDY
Références cadastrales : AT 91

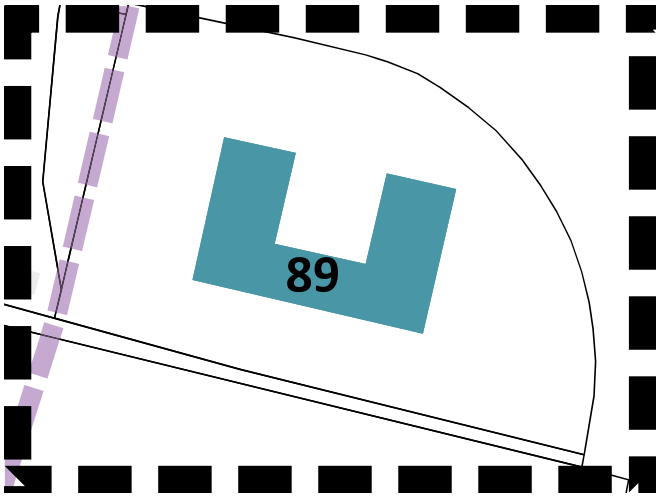

Plan de localisation

Ech : 1/1000



Photo repérage 3e trimestre 2021

DESCRIPTION

Type de bâti : Équipement public

Période de construction : XIXe s

Position du bâtiment sur la parcelle : Isolé

Séquence urbaine : Hétérogène

Hauteur : Rdc+ combles

Matériaux de couverture : Tuiles mécaniques

Matériaux de façade : Enduit, brique terre cuite

Registre décoratif : Épis de faîtage, décors ponctuels et en longueur en briques de terre cuite, fenêtres ovales, chaines d'angles en pierre et briques de terre cuite, encadrements de fenêtres mixte : brique et pierre

EVALUATION

Intérêt urbain : d'accompagnement (en retrait de la rue)

Intérêt historique :

Intérêt architectural :

Etat de conservation : Typologie d'origine préservée

Envoyé en préfecture le 24/11/2026
Reçu en préfecture le 24/11/2026
Publié le
ID : 026-200040459-20261112-2026_11_161-DE

N° INVENTAIRE 90

LOCALISATION

Adresse principale : 22 RUE MONNAIE VIEILLE
Références cadastrales : AV 729

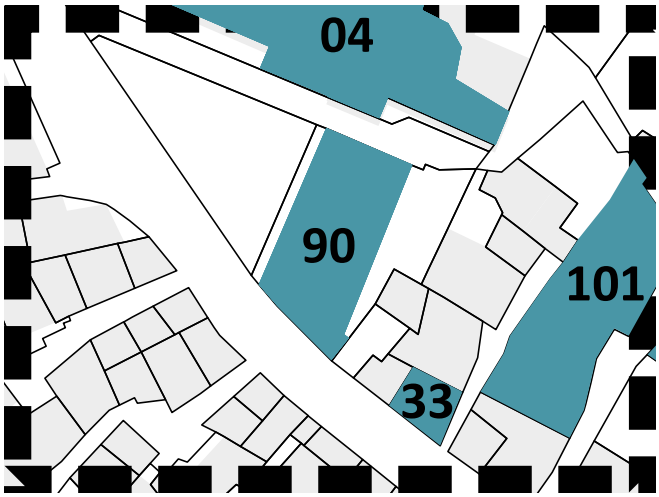

Plan de localisation

Ech : 1/1000



Photo repérage 1er trimestre 2022

DESCRIPTION

Type de bâti : Couvent

Période de construction : XIXe s

Position du bâtiment sur la parcelle : Alignement sur rue

Séquence urbaine : Hétérogène

Hauteur : R+3+ combles à surcroix

Matériaux de couverture : Tuiles canal

Matériaux de façade : Enduit, pierre

Registre décoratif : Génoises, oculus, fenêtres arquées

EVALUATION

Intérêt urbain : marqueur fort (surplombe une place)

Intérêt historique :

Intérêt architectural : Régularité de la façade ordonnancée

Etat de conservation : Typologie d'origine préservée

Envoyé en préfecture le 24/11/2026
Reçu en préfecture le 24/11/2026
Publié le
ID : 026-200040459-20261112-2026_11_161-DE

INVENTAIRE DU PATRIMOINE BÂTI - SPR MONTÉLIMAR

N° INVENTAIRE 91 CHALET DU PARC

LOCALISATION

Adresse principale : LE PARC
Références cadastrales : AS 352



Plan de localisation Ech : 1/1000



Photo repérage 4e trimestre 2021

DESCRIPTION

Type de bâti : Pavillon

Période de construction : (1897) XIXe s

Position du bâtiment sur la parcelle : Isolé

Séquence urbaine : Homogène

Hauteur : R+1+ tourelle

Matériaux de couverture : Tuiles mécaniques

Matériaux de façade : Enduit, brique de terre cuite

Registre décoratif : Épi de faîtage, tourelle, décor sur l'avant-toit, aisseliers, motifs ponctuels en brique de terre cuite, encadrements de fenêtres mixtes en brique de terre cuite et pierre, agrafes

EVALUATION

Intérêt urbain : marqueur fort (situé dans le jardin public)

Intérêt historique : Marqueur historique, le chalet a été édifié au cœur du jardin public, poumont vert des Montiliens

Intérêt architectural : Style «cottage anglo-normand»

Etat de conservation : Typologie d'origine préservée

Envoyé en préfecture le 24/11/2026
Reçu en préfecture le 24/11/2026
Publié le
ID : 026-200040459-20261112-2026_11_161-DE

N° INVENTAIRE 92 MOULIN DU FUST

LOCALISATION

Adresse principale : 1 RUE DU FUST
Références cadastrales : AV 809

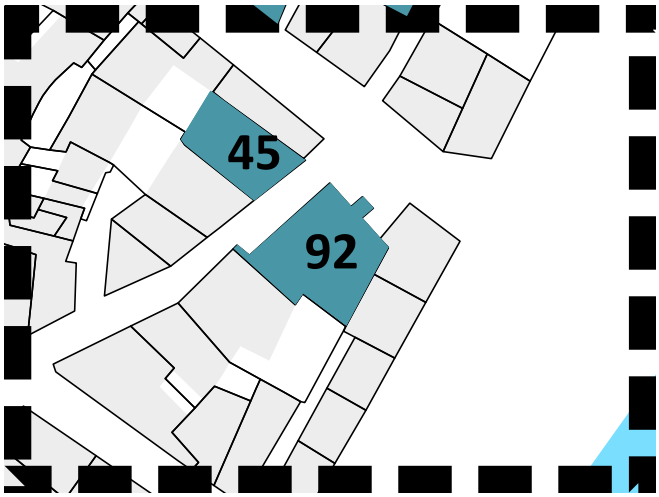

Plan de localisation

Ech : 1/1000



Photo repérage 3e trimestre 2021

DESCRIPTION

Type de bâti : Moulin

Période de construction :

Position du bâtiment sur la parcelle : Alignement sur rue

Séquence urbaine : Hétérogène

Hauteur : R+2

Matériaux de couverture : Tuiles canal

Matériaux de façade : Enduit, pierre

Registre décoratif : Génoises, corniche, bandeaux, décor ponctuel autour des fenêtres

EVALUATION

Intérêt urbain : d'accompagnement

Intérêt historique : histoire industrielle

Intérêt architectural :

Etat de conservation : Typologie d'origine modifiée

Envoyé en préfecture le 24/11/2026
Reçu en préfecture le 24/11/2026
Publié le
ID : 026-200040459-20261112-2026_11_161-DE

N° INVENTAIRE 93 HÔTEL DES PRINCES

LOCALISATION

Adresse principale : 15 BD MEYNOT
Références cadastrales : AW 1130

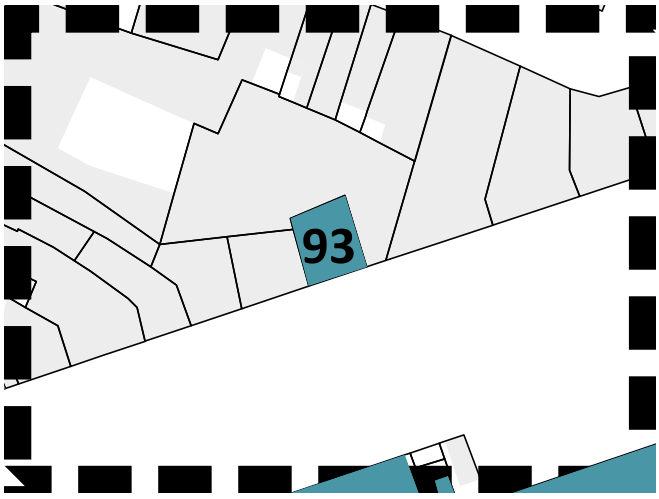

Plan de localisation Ech : 1/1000



Photo repérage 3e trimestre 2021

DESCRIPTION

Type de bâti : Hôtel urbain

Période de construction :

Position du bâtiment sur la parcelle : Alignement sur rue
Séquence urbaine : Hétérogène

Hauteur : R+2

Matériaux de couverture : Tuiles mécaniques

Matériaux de façade : Enduit, pierre

Registre décoratif : Corniche moulurée avec modillons et consoles, décors sculptés au-dessus des fenêtres, balcon avec garde-corps en fer forgé ouvragé, consoles sculptées, oculus avec rosace en fer forgé ouvragé et décors sculptés et moulurés

EVALUATION

Intérêt urbain : d'accompagnement (en front de rue)

Intérêt historique :

Intérêt architectural : Régularité de la façade ordonnancée

Etat de conservation : Typologie d'origine préservée ou modifée (devanture?)

Envoyé en préfecture le 24/11/2026
Reçu en préfecture le 24/11/2026
Publié le
ID : 026-200040459-20261112-2026_11_161-DE

N° INVENTAIRE 94 PHARMACIE BRUN

LOCALISATION

Adresse principale : 3 RUE SAINTE-CROIX
Références cadastrales : AV 109

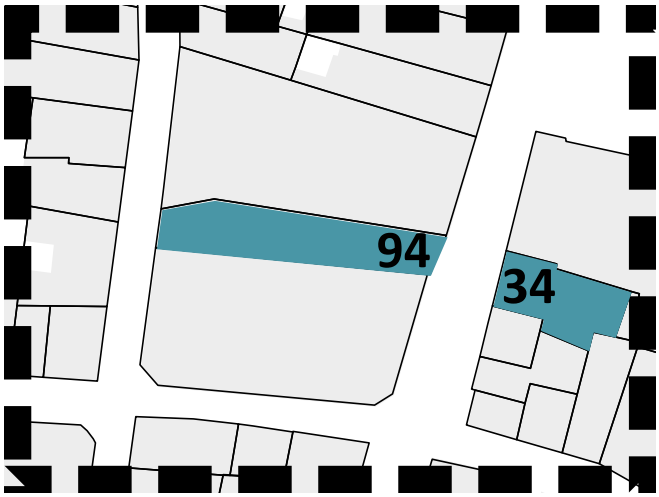

Plan de localisation Ech : 1/1000



Photo repérage 3e trimestre 2021

DESCRIPTION

Type de bâti : Immeuble de bourg

Période de construction : XVIII/XIXe s

Position du bâtiment sur la parcelle : Alignement sur rue

Séquence urbaine : Homogène

Hauteur : R+2

Matériaux de couverture : Tuiles canal

Matériaux de façade : Enduit, ferronnerie

Registre décoratif : Génoises, garde-corps en fer forgé, devanture néogothique en ferronnerie

EVALUATION

Intérêt urbain : d'accompagnement (en front de rue)

Intérêt historique : Immeuble du XVIIIe s

Intérêt architectural : Style néo-gothique de la devanture

Etat de conservation : Typologie d'origine préservée

Envoyé en préfecture le 24/11/2026
Reçu en préfecture le 24/11/2026
Publié le
ID : 026-200040459-20261112-2026_11_161-DE

INVENTAIRE DU PATRIMOINE BÂTI - SPR MONTÉLIMAR

N° INVENTAIRE 95

LOCALISATION

Adresse principale : 1 RUE TOUR DE VILLE
Références cadastrales : AV 1346

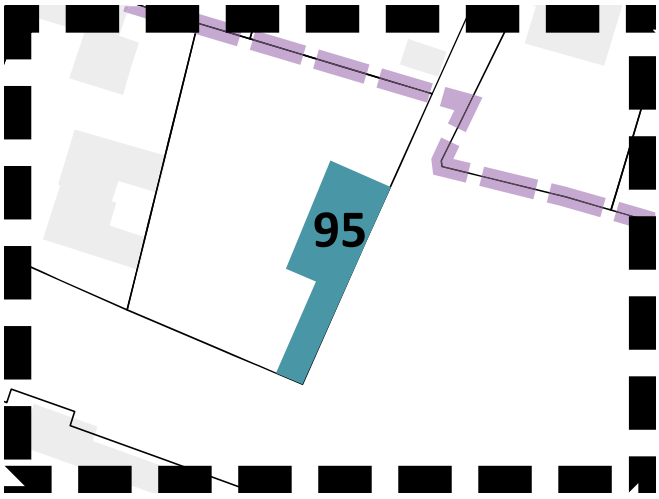

Plan de localisation

Ech : 1/1000



Photo repérage 4e trimestre 2023

DESCRIPTION

Type de bâti : Immeuble de bourg

Période de construction :

Position du bâtiment sur la parcelle : Isolé

Séquence urbaine : Hétérogène

Hauteur :

Matériaux de couverture : Tuiles canal

Matériaux de façade : Enduit

Registre décoratif : Génoises, corniche, échauguette

EVALUATION

Intérêt urbain : marqueur fort (situé sur la montée au château)

Intérêt historique :

Intérêt architectural : Élément historique comme l'échauguette

Etat de conservation : Typologie d'origine préservée

Envoyé en préfecture le 24/11/2026
Reçu en préfecture le 24/11/2026
Publié le
ID : 026-200040459-20261112-2026_11_161-DE

N° INVENTAIRE 96 VESTIGE DU REMPART

LOCALISATION

Adresse principale : RUE MONNAIE VIEILLE
Références cadastrales : AV 1632

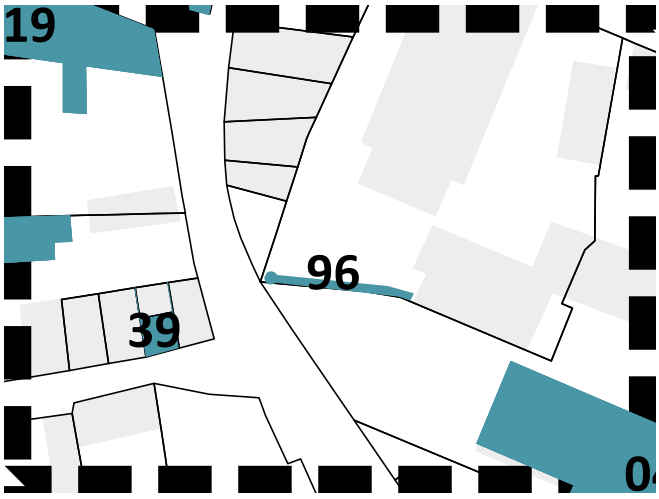

Plan de localisation Ech : 1/1000



Photo repérage 4e trimestre 2023

DESCRIPTION

Type de bâti : Rempart, vestige médiéval

Période de construction : XIIe s

Position du bâtiment sur la parcelle : Isolé

Séquence urbaine : Hétérogène

Hauteur :

Matériaux de couverture :

Matériaux de façade : Pierre

Registre décoratif : Échauguette cylindrique

EVALUATION

Intérêt urbain : marqueur fort (en angle de rue)

Intérêt historique : Marqueur historique de la cité médiévale

Intérêt architectural : Époque médiévale

Etat de conservation : Typologie d'origine préservée

Envoyé en préfecture le 24/11/2026
Reçu en préfecture le 24/11/2026
Publié le
ID : 026-200040459-20261112-2026_11_161-DE

INVENTAIRE DU PATRIMOINE BÂTI - SPR MONTÉLIMAR

N° INVENTAIRE 97

LOCALISATION

Adresse principale : 25 RUE SAINT-MARTIN
Références cadastrales : AV 665



Plan de localisation — Ech : 1/1000



Photo repérage 4e trimestre 2023

DESCRIPTION

Type de bâti : ancien atelier / logements ouvriers

Période de construction : XIXe s

Position du bâtiment sur la parcelle : Alignement sur rue
Séquence urbaine : Hétérogène

Hauteur : R+3

Matériaux de couverture : Tuiles canal et tuiles mécaniques
Matériaux de façade : Enduit

Registre décoratif : Corniche moulurée, encadrements de fenêtres arqués, balcon avec garde-corps en fer forgé

EVALUATION

Intérêt urbain : d'accompagnement (en front de rue)

Intérêt historique :

Intérêt architectural : Régularité de la façade ordonnancée

Etat de conservation : Typologie d'origine préservée

Envoyé en préfecture le 24/11/2026
Reçu en préfecture le 24/11/2026
Publié le
ID : 026-200040459-20261112-2026_11_161-DE

N° INVENTAIRE 98 ANCIENNE NOUGATERIE CHABERT & GUILLOT

LOCALISATION

Adresse principale : 1 RUE ANDRE DUCATEZ
Références cadastrales : AT 308

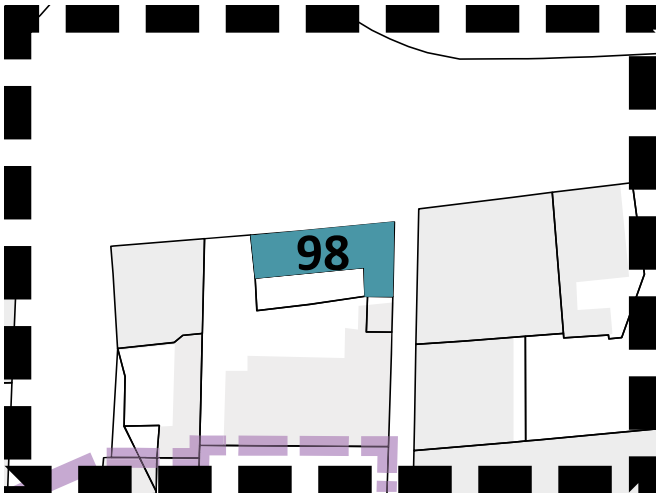

Plan de localisation Ech : 1/1000



Photo repérage 4e trimestre 2023

DESCRIPTION

Type de bâti : Maison de maître

Période de construction : XIXe s

Position du bâtiment sur la parcelle : Alignement sur rue
Séquence urbaine : Hétérogène

Hauteur : R+2+ combles

Matériaux de couverture : Tuiles mécaniques

Matériaux de façade : Enduit, brique de terre cuite

Registre décoratif : Décor de faîtage, lucarnes-pignon avec frontons triangulaires, corniche moulurée avec denticules, encadrements de fenêtres en brique de terre cuite, balcon avec garde-corps et consoles en fer forgé ouvragé

EVALUATION

Intérêt urbain : d'accompagnement (en front de rue)

Intérêt historique : Marqueur historique témoignant de l'essor des usines de nougat en ville au XIXe s

Intérêt architectural :

Etat de conservation : Typologie d'origine altérée (NB : ancienne façade du rez-de-chaussée en pierres de taille et ouvertures modifiées, balustrade néo-classique disparue)

Envoyé en préfecture le 24/11/2026
Reçu en préfecture le 24/11/2026
Publié le
ID : 026-200040459-20261112-2026_11_161-DE

N° INVENTAIRE 99 NOUGATERIE

LOCALISATION

Adresse principale : 9 RUE DU QUARANTE CINQ EME REGIMENT DE TRANSMISSIONS
Références cadastrales : AH 123,124, 125

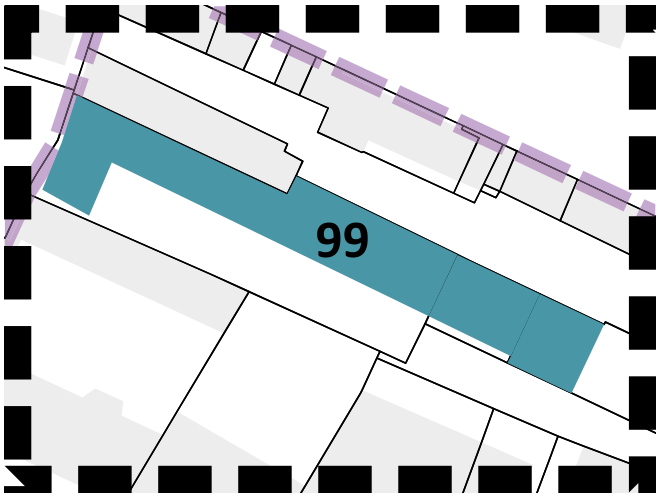

Plan de localisation Ech : 1/1000



Photo repérage 3e trimestre 2021

DESCRIPTION

Type de bâti : Édifice industriel

Période de construction : XIXe s

Position du bâtiment sur la parcelle : Alignement sur rue
Séquence urbaine : Hétérogène

Hauteur : R+2

Matériaux de couverture : Tuiles mécaniques

Matériaux de façade : Enduit, brique de terre cuite, pierre de taille

Registre décoratif : Épi de faîtage, corniche avec denticules en terre cuite, chaines d'angles mixte en terre cuite et pierre, aisseliers, encadrements de fenêtres mixte en terre cuite et pierre, agrafes, garde-corps en fer forgé ouvragé

EVALUATION

Intérêt urbain : d'accompagnement (en retrait de la rue)

Intérêt historique : Marqueur historique témoignant de l'essor des usines de nougat en ville au XIXe s

Intérêt architectural :

Etat de conservation : Typologie d'origine préservée

Envoyé en préfecture le 24/11/2026
Reçu en préfecture le 24/11/2026
Publié le
ID : 026-200040459-20261112-2026_11_161-DE

INVENTAIRE DU PATRIMOINE BÂTI - SPR MONTÉLIMAR

N° INVENTAIRE 100 ANCIENNE NOUGATERIE

LOCALISATION

Adresse principale : 2B RUE FERAUD
Références cadastrales : AV 317



Plan de localisation Ech : 1/1000



Photo repérage 3e trimestre 2021

DESCRIPTION

Type de bâti : Édifice industriel

Période de construction : XXe s

Position du bâtiment sur la parcelle : Alignement sur rue/en retrait?
Séquence urbaine : Hétérogène

Hauteur : R+1

Matériaux de couverture : Toiture plate

Matériaux de façade : Enduit

Registre décoratif :

EVALUATION

Intérêt urbain : d'accompagnement (en angle et en front de rue)

Intérêt historique :

Intérêt architectural :

Etat de conservation : Typologie d'origine préservée

Envoyé en préfecture le 24/11/2026
Reçu en préfecture le 24/11/2026
Publié le
ID : 026-200040459-20261112-2026_11_161-DE

INVENTAIRE DU PATRIMOINE BÂTI - SPR MONTÉLIMAR

N° INVENTAIRE 101

LOCALISATION

Adresse principale : 19 RUE DU FUST
Références cadastrales : AV 1451

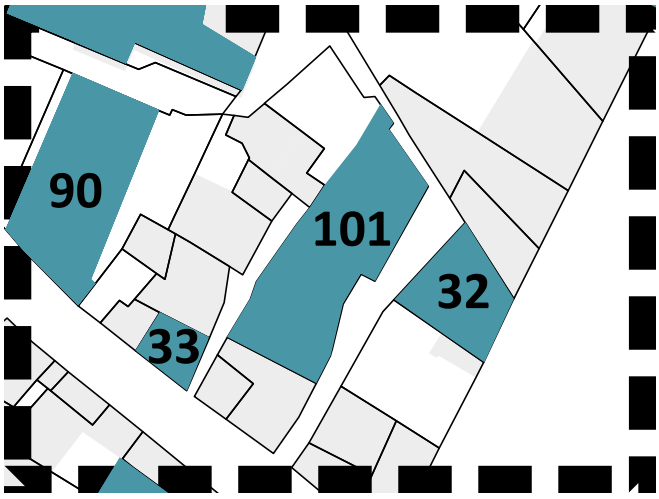

Plan de localisation — Ech : 1/1000



Photo repérage 4e trimestre 2023

DESCRIPTION

Type de bâti : Édifice industriel

Période de construction : XVIII/XIXe s

Position du bâtiment sur la parcelle : Alignement sur rue

Séquence urbaine : Hétérogène

Hauteur : R+3?

Matériaux de couverture : Tuiles canal

Matériaux de façade : Enduit

Registre décoratif : Génoises, passerelle industrielle, bandeau, garde-corps en fer forgé

EVALUATION

Intérêt urbain : d'accompagnement (en front de rue)

Intérêt historique :

Intérêt architectural :

Etat de conservation : Typologie d'origine préservée